Modelo de DISTANCIAMENTO CONTROLADO

RIO GRANDE DO SUL

distanciamentocontrolado.rs.gov.br

GOV RS
NOVAS FAÇANHAS
NO PLANEJAMENTO, GOVERNANÇA E GESTÃO
NA SAÚDE

Comitê de DADOS
COVID-19 CORONAVÍRUS

Mapa Preliminar | 31° semana – De 08 a 14 de dezembro de 2020

Apuração prévia

31ª semana | Vigência de 08 a 14 de dezembro

Vigência de 08 a 14 de dezembro

Dados até 03 de novembro – **MAPA PRELIMINAR**

COMPARAÇÃO COM SEMANA ANTERIOR
REGIÕES COM AUMENTO DE RISCO (2)
R09 **Guaíba** laranja ► vermelha
R27 **Cachoeira do Sul** laranja ► vermelha
REGIÕES COM DIMINUIÇÃO DE RISCO (1)
R06 **Taquara** vermelha ► laranja

PERMANECEM NA BANDEIRA VERMELHA (18)	
R01, 02 **Santa Maria**	R14 **Santa Rosa**
R03 **Uruguaiana**	R15, 20 **Palmeira das Missões**
R04, 05 **Capão da Canoa**	R16 **Erechim**
R07 **Novo Hamburgo**	R17, 18,19 **Passo Fundo**
R08 **Canoas**	R21 **Pelotas**
R10 **Porto Alegre**	R22 **Bagé**
R11 **Santo Ângelo**	R23, 24, 25, 26 **Caxias do Sul**
R12 **Cruz Alta**	R28 **Santa Cruz do Sul**
R13 **Ijuí**	R29, 30 **Lajeado**

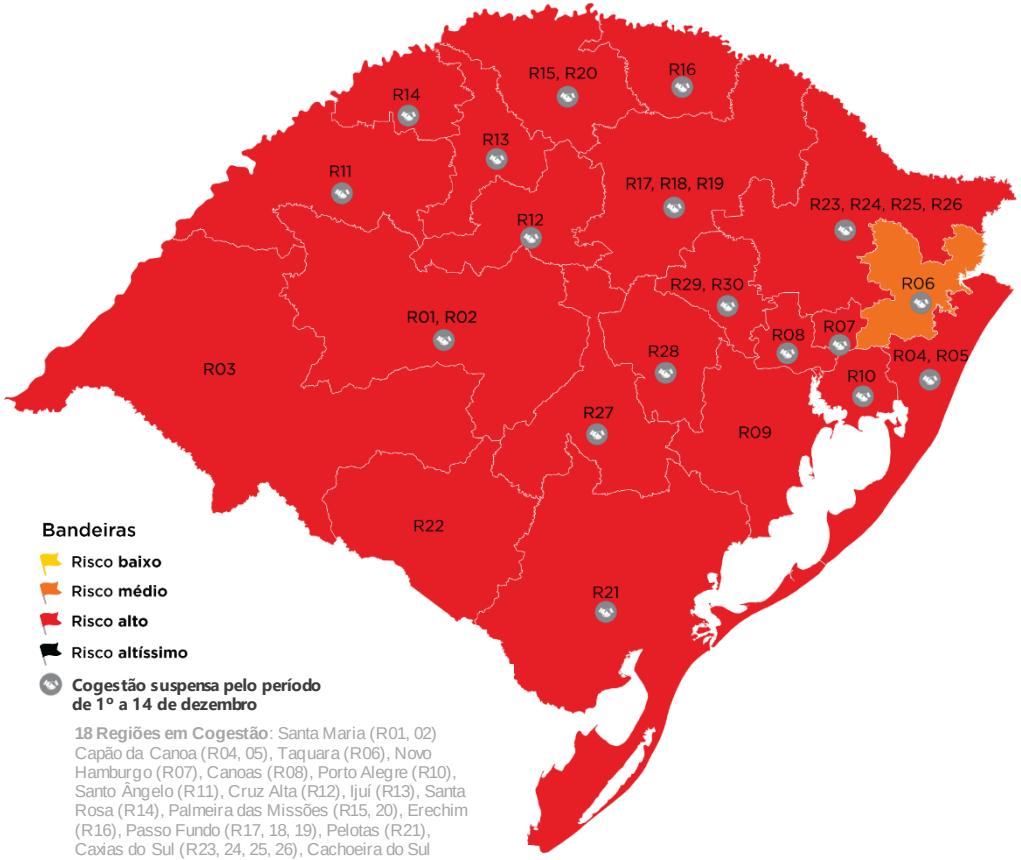

18 Regiões em Cogestão: Santa Maria (R01, 02) Capão da Canoa (R04, 05), Taquara (R06), Novo Hamburgo (R07), Canoas (R08), Porto Alegre (R10), Santo Ângelo (R11), Cruz Alta (R12), Ijuí (R13), Santa Rosa (R14), Palmeira das Missões (R15, 20), Erechim (R16), Passo Fundo (R17, 18, 19), Pelotas (R21), Caxias do Sul (R23, 24, 25, 26), Cachoeira do Sul (R27), Santa Cruz do Sul (R28) e Lajeado (R29, 30).

Atualização semanal das bandeiras por regiões

30ª semana - vigência de 01/12 a 07/12

DADOS ATÉ 26/11

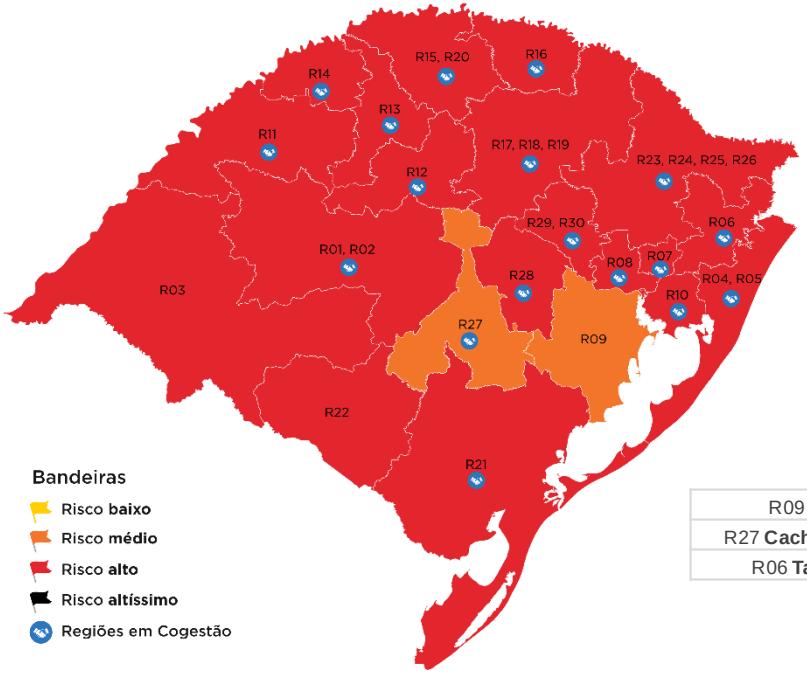

Cogestão suspensa pelo período de 1º a 14 de dezembro

18 Regiões em Cogestão: Santa Maria (R01, 02), Capão da Canoa (R04, 05), Taquara (R06), Novo Hamburgo (R07), Canoas (R08), Porto Alegre (R10), Santo Ângelo (R11), Cruz Alta (R12), Ijuí (R13), Santa Rosa (R14), Palmeira das Missões (R15, 20), Erechim (R16), Passo Fundo (R17, 18, 19), Pelotas (R21), Caxias do Sul (R23, 24, 25, 26), Cachoeira do Sul (R27), Santa Cruz do Sul (R28) e Lajeado (R29, 30).

R09 **Guaíba** **laranja** ► **vermelha**
R27 **Cachoeira do Sul** **laranja** ► **vermelha**
R06 **Taquara** **vermelha** ► **laranja**

31ª semana - vigência de 01/12 a 07/12

DADOS ATÉ 26/11

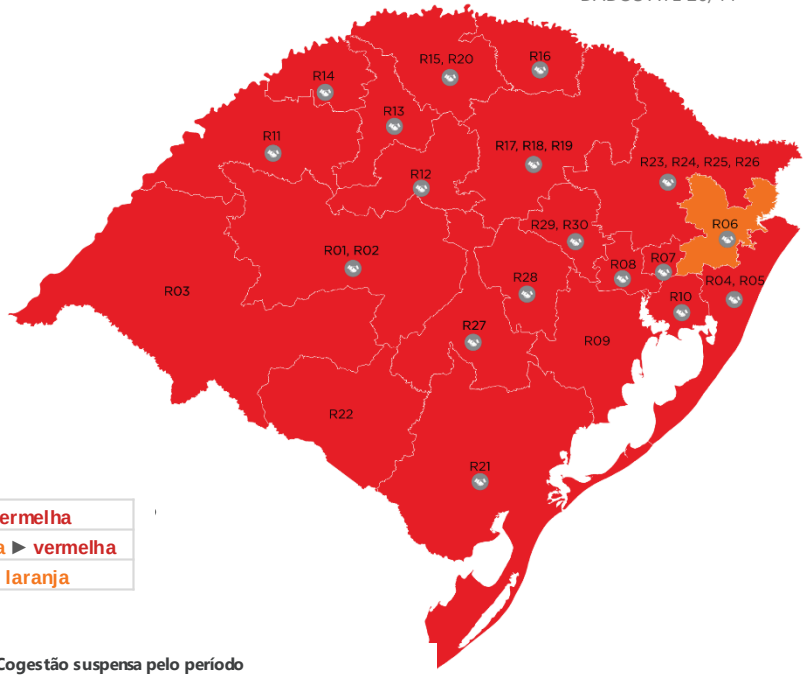

Cogestão suspensa pelo período de 1º a 14 de dezembro

18 Regiões em Cogestão: Santa Maria (R01, 02), Capão da Canoa (R04, 05), Taquara (R06), Novo Hamburgo (R07), Canoas (R08), Porto Alegre (R10), Santo Ângelo (R11), Cruz Alta (R12), Ijuí (R13), Santa Rosa (R14), Palmeira das Missões (R15, 20), Erechim (R16), Passo Fundo (R17, 18, 19), Pelotas (R21), Caxias do Sul (R23, 24, 25, 26), Cachoeira do Sul (R27), Santa Cruz do Sul (R28) e Lajeado (R29, 30).

Vigência de 08 a 14 de dezembro

Dados até 03 de novembro – **MAPA PRELIMINAR**

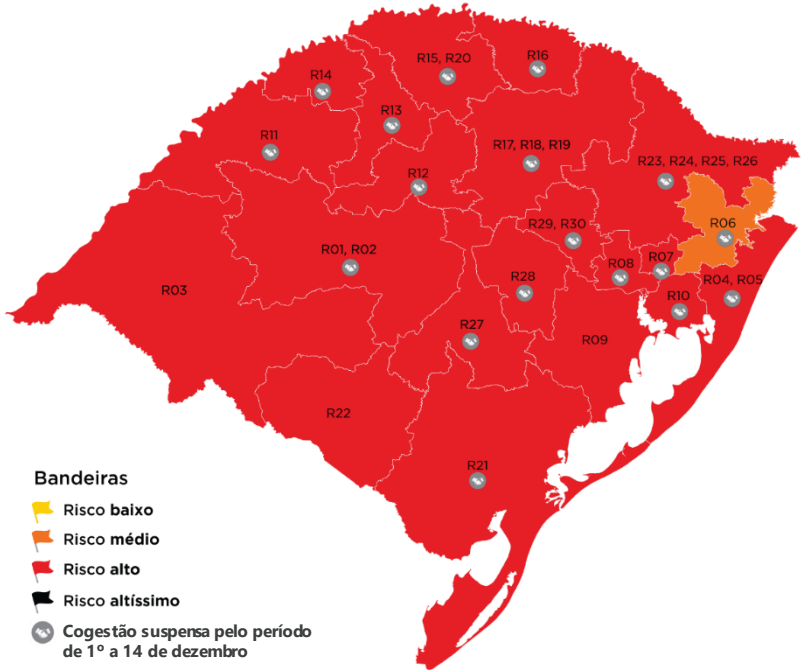

20 REGIÕES EM BANDEIRA VERMELHA*

- 489 Municípios
- 11.101.513 Habitantes (98%/RS)

// PASSÍVEIS DE ADOTAR BANDEIRA LARANJA PELA REGRA ZERO-ZERO

- 193 Municípios
- 930.685 Habitantes (8,2%/RS)

1 REGIÕES EM BANDEIRA LARANJA*

- 8 Municípios
- 228.092 Habitantes (2%/RS)

// SEM REGISTRO DE HOSPITALIZAÇÕES E ÓBITOS NOS 14 DIAS

- 2 Municípios
- 25.604 Habitantes (0,2%/RS)

0 REGIÕES EM BANDEIRA AMARELA*

- 0 Municípios
- 0 Habitantes (0%/RS)

// SEM REGISTRO DE HOSPITALIZAÇÕES E ÓBITOS NOS 14 DIAS

- 0 Municípios
- 0 Habitantes (0%/RS)

TOTAL POPULAÇÃO RS: 11.329.605

*Sem registro de óbito ou hospitalização (pacientes por residência) nos 14 dias anteriores à apuração.

Antes e depois | Rio Grande do Sul

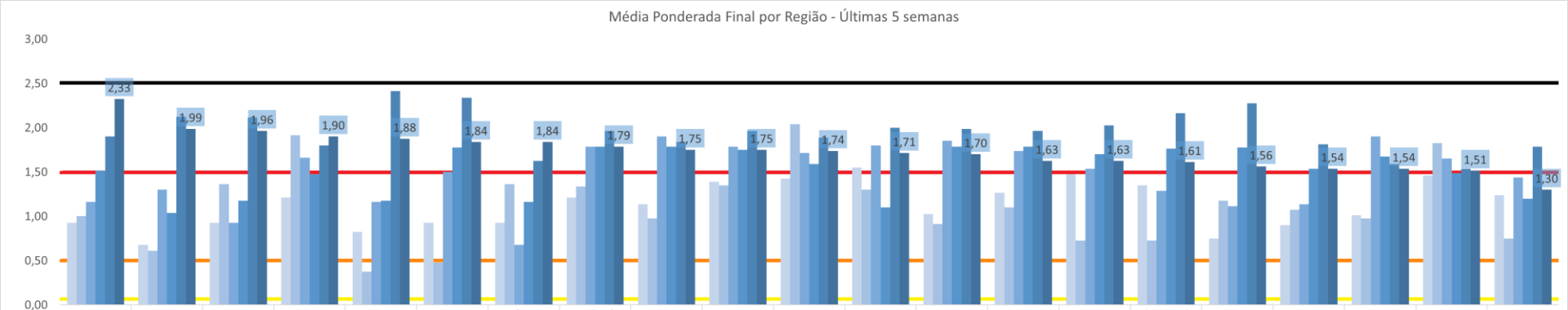

	Lajeado	Pelotas	Santa Cruz do Sul	Santo Ângelo	Bagé	Erechim	Cachoeira do Sul	Capão da Canoa	Novo Hamburgo	Porto Alegre	Ijuí	Santa Rosa	Caxias do Sul	Canoas	Passo Fundo	Palmeira das Mis.	Uruguaiana	Santa Maria	Guaíba	Cruz Alta	Taquara
	Vales	Sul	Vales	Missioneira	Sul	Norte	Vales	Metrop.	Metrop.	Metrop.	Missioneira	Missioneira	Serra	Metrop.	Norte	Norte	Centro-Oeste	Centro-Oeste	Metrop.	Missioneira	Metrop.
SE 26	0,93	0,68	0,93	1,21	0,83	0,93	0,93	1,21	1,14	1,39	1,43	1,55	1,03	1,26	1,48	1,35	0,75	0,90	1,01	1,46	1,24
SE 27	1,00	0,61	1,36	1,91	0,38	0,48	1,36	1,34	0,98	1,35	2,04	1,30	0,91	1,10	0,73	0,73	1,18	1,08	0,98	1,83	0,75
SE 28	1,16	1,30	0,93	1,66	1,16	1,50	0,68	1,79	1,90	1,79	1,71	1,80	1,85	1,74	1,54	1,29	1,11	1,14	1,90	1,65	1,44
SE 29	1,51	1,04	1,18	1,48	1,18	1,78	1,16	1,79	1,79	1,75	1,59	1,10	1,79	1,79	1,70	1,76	1,78	1,54	1,68	1,49	1,20
SE 30	1,90	2,13	2,11	1,80	2,41	2,34	1,63	1,96	1,84	1,96	1,89	2,00	1,99	1,96	2,03	2,16	2,28	1,81	1,59	1,54	1,79
SE 31	2,33	1,99	1,96	1,90	1,88	1,84	1,84	1,79	1,75	1,75	1,74	1,71	1,70	1,63	1,63	1,61	1,56	1,54	1,54	1,51	1,30

SE 26 SE 27 SE 28 SE 29 SE 30 SE 31

Obs.: A Média Ponderada Final é referência para a definição das bandeiras, porém a classificação final dependerá de outros fatores.

Antes e depois | Rio Grande do Sul

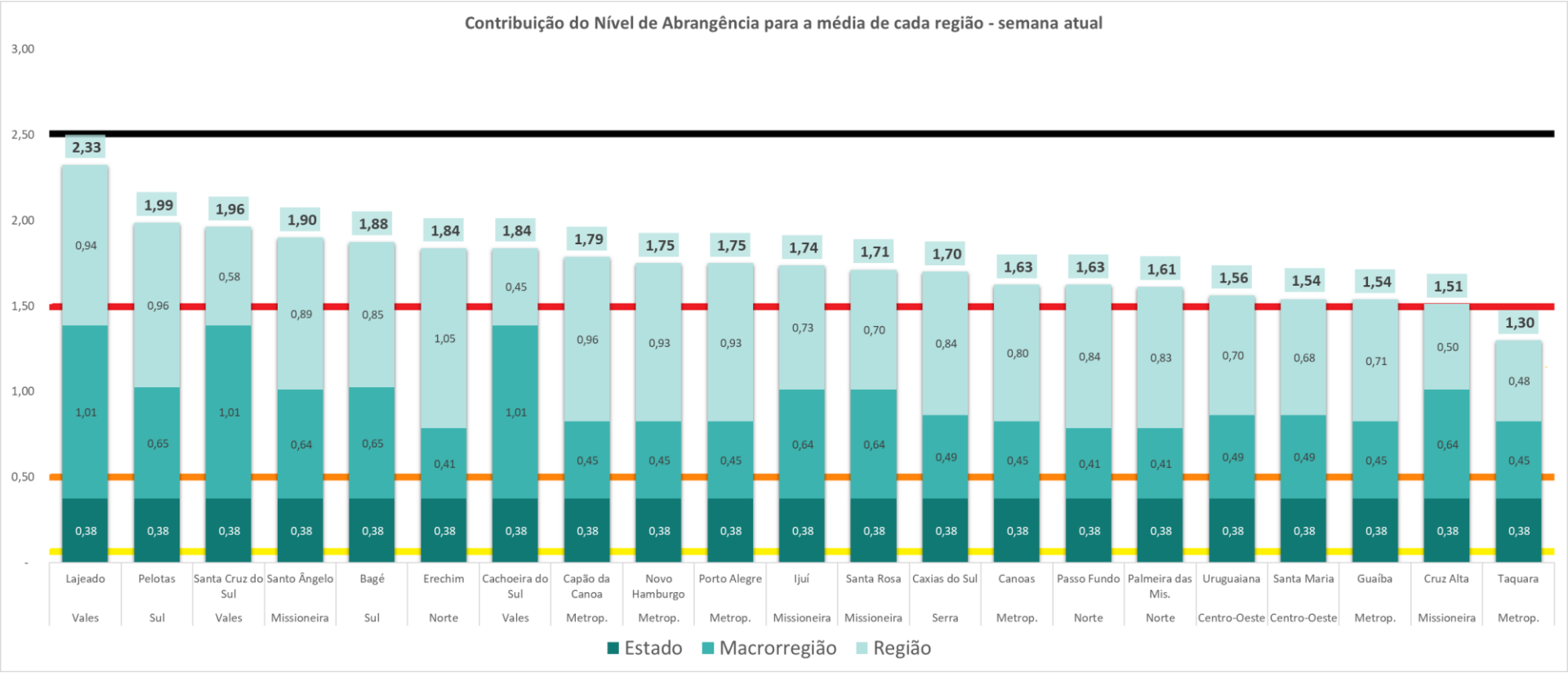

Obs.: A Média Ponderada Final é referência para a definição das bandeiras, porém a classificação final dependerá de outros fatores.

Antes e depois | Rio Grande do Sul

	Hospitalizações confirmadas para COVID-19 registradas nos últimos 7 dias	Nº de internados por SRAG em UTI no último dia	Nº de internados em leitos clínicos Covid no último dia	Nº de internados em leitos de UTI Covid no último dia	Ativos na última semana // Recuperados nos 50 dias anteriores ao início da semana (Razão)	Nº de hospitalizações confirmadas para COVID-19 registradas nos últimos 7 dias por 100.000 habitantes	Nº de óbitos nos últimos 7 dias	Leitos de UTI Livres / Leitos de UTI ocupados por pacientes COVID	Nº de leitos de UTI livres no último dia para atender COVID	Nº Total de leitos de UTI	Nº de leitos de UTI ocupados (Covid-19 e outras causas)
Semana 25	897	681	721	539	10190 // 47396 (0,21)	7,92	236	1,43	774	2.551	1.777
Semana 26	830	712	768	573	13061 // 45888 (0,28)	7,33	211	1,38	791	2.531	1.740
Semana 27	790	732	747	568	13277 // 45603 (0,29)	6,97	220	1,35	767	2.531	1.764
Semana 28	923	794	914	646	14951 // 47521 (0,31)	8,15	171	1,05	682	2.531	1.849
Semana 29	1.172	827	1014	683	18860 // 49858 (0,38)	10,34	282	0,92	626	2.531	1.905
Semana 30	1.047	928	1183	775	21348 // 54974 (0,39)	9,24	276	0,67	522	2.538	2.016
Semana 31	1.174	966	1357	799	25656 // 62991 (0,41)	10,36	357	0,62	496	2.538	2.042
∆ % (SE 31 / SE 30)	12%	4%	15%	3%	20%	12%	29%	-8%	-5%	0%	1%

Para o total do **Rio Grande do Sul, houve piora em todos os indicadores.** Entre as maiores variações, ressalta-se o número de ativos +(20%), os internados em leitos clínicos com Covid-19 (+15%) e os óbitos (+29%).

Contabilizando os pacientes internados por outras causas, nesta semana, houve praticamente estabilidade no número de leitos de UTI ocupados. Com a manutenção do total de leitos e o aumento de 3% nos pacientes confirmados internados em UTI, houve nova redução da **razão de leitos livres para cada ocupado** por Covid-19, chegando ao **menor nível desde o início do Distanciamento Controlado: 0,62.**

Destaques

- O número de **novos registros semanais de hospitalizações confirmadas com COVID** **aumentou 12%** entre as duas últimas semanas (1.047 para 1.174);
- O número de **internados em UTI por SRAG** **aumentou 4%** no Estado entre as duas últimas *quintas-feiras* (928 para 966);
- O número de **internados em leitos clínicos com COVID no RS** **aumentou 15%** entre as duas últimas *quintas-feiras* (1.183 para 1.1357)
- O número de **internados em leitos de UTI com COVID no RS** **aumentou 3%** entre as duas últimas *quintas-feiras* (775 para 799)
- O número de **leitos de UTI adulto livres para atender COVID no RS** **reduziu 5%** entre as duas últimas *quintas-feiras* (de 522 para 496);
- O número de **casos ativos** **aumentou 20%** entre as duas últimas *semanas* (de 21.348 para 25.656);
- O número de registros de **óbito por COVID** **aumento 29%** entre as duas últimas *quintas-feiras* (de 276 para 357).
- As regiões com **maior número de novos registros de hospitalizações nos últimos 7 dias**, por local de residência do paciente, são Porto Alegre (267), Caxias do Sul (162), Passo Fundo (111), Novo Hamburgo (92), Pelotas (76) e Canoas (73).

Comparativo: situação entre 06/11 e 04/12

- O número de **novos registros semanais de hospitalizações confirmadas com COVID** **aumentou 49%** no período (790 para 1.174);
- O número de **internados em UTI por SRAG** **aumentou 32%** no Estado no período (732 para 966);
- O número de **internados em leitos clínicos com COVID no RS** **aumentou 82%** no período (747 para 1.357);
- O número de **internados em leitos de UTI com COVID no RS** **aumentou 41%** no período (568 para 799);
- O número de **casos ativos** **aumentou 93%** no período (de 13.277 para 25.656)
- O número de **leitos de UTI adulto livres para atender COVID no RS** **reduziu 35%** no período (de 767 para 496)
- O número de **óbitos por COVID acumulados em 7 dias** **aumentou 62%** no período (de 220 para 357).

Regiões com aumento no número de hospitalizações

Elevado **crescimento em novos registros de hospitalizações por Covid-19** nos últimos 7 dias, por local de residência, **nas seguintes regiões**:

	SEMANA 30	SEMANA 31	CRESCIMENTO
Guaíba (R09)	17	**26**	**52,9%**
Passo Fundo (R17, R18, R19)	79	**111**	**40,5%**
Lajeado (R29, R30)	25	**35**	**40,0%**
Capão da Canoa (R04, R05)	45	**59**	**31,1%**
Pelotas (R21)	58	**76**	**31,0%**
Caxias do Sul (R23, R24, R25, R26)	128	**162**	**26,6%**
Novo Hamburgo (R07)	74	**92**	**24,3%**
Canoas (R08)	62	**73**	**17,7%**
Santa Maria (R01, R02)	36	**42**	**16,7%**
Porto Alegre (R10)	238	**267**	**12,2%**
Santo Ângelo (R11)	46	**51**	**10,9%**

Guaíba | R09 (Macrorregião METROPOLITANA) | População: 403.794

				PROPAGAÇÃO DA COVID-19							CAPACIDADE DO SISTEMA DE SAÚDE			
				Velocidade do avanço				Estágio da Evolução na região	Incidência de novos casos sobre a população		Capacidade de Atendimento		Mudança da Capacidade de Atendimento	
			Região de Análise:	21 Regiões	7 Macrorregiões	7 Macrorregiões	7 Macrorregiões	21 Regiões	21 Regiões	21 Regiões	7 Macrorregiões	Estado	7 Macrorregiões	Estado
			Peso (sobre 10):	0,375	0,375	0,375	0,375	1	1,25	1,25	1,25	1,25	1,25	1,25
			Possui até 3 novas hospitalizações SRAG com Covid registrados nos últimos 14 dias?	Variação semanal do nº de novas hospitalizações COVID	Variação no n° de internados por SRAG em UTI	Variação no n° de confirmados em leitos clínicos	Variação no n° de confirmados em UTI	Razão entre casos ativos na semana e Recuperados no início da semana	Novas hospitalizações COVID / pop.	Projeção de Incidência de Óbitos relativa à população	Nº de Leitos Livres para cada Leito Ocupado Covid	Nº de Leitos Livres para cada Leito Ocupado Covid	Variação no n° de leitos de UTI livres para atender COVID-19	Variação no n° de leitos de UTI livres para atender COVID-19
ANTES	Vigência de 01.12 a 07.12	~~BANDEIRA LARANJA~~	NÃO											
DEPOIS	Vigência de 08.12 a 14.12	BANDEIRA VERMELHA	NÃO											

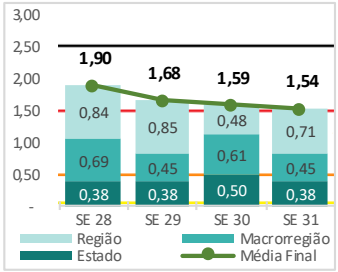

	20 Regiões	7 Macrorregiões	7 Macrorregiões	7 Macrorregiões	20 Regiões	20 Regiões	20 Regiões	7 Macrorregiões	Estado	7 Macrorregiões	Estado
	Hospitalizações confirmadas para COVID-19 registradas nos últimos 7 dias	Nº de internados por SRAG em UTI no último dia (mun. Do hospital)	Nº de internados em leitos clínicos Covid no último dia (mun. Do hospital)	Nº de internados em leitos de UTI Covid no último dia (mun. Do hospital)	Ativos na última semana // Recuperados nos 50 dias anteriores ao início da semana (razão)	Nº de hospitalizações confirmadas para COVID-19 registradas nos últimos 7 dias por 100 mil hab.	Nº de óbitos nos últimos 7 dias	Leitos de UTI Livres / Leitos de UTI ocupados por pacientes COVID	Leitos de UTI Livres / Leitos de UTI ocupados por pacientes COVID	Nº de leitos de UTI livres no último dia para atender COVID	Nº de leitos de UTI livres no último dia para atender COVID
Semana 29	32	485	516	419	497/1152 (0,43)	7,92	14	0,71	0,92	297	626
Semana 30	17	507	593	448	501 // 1297 (0,39)	4,21	9	0,58	0,67	260	522
Semana 31	26	538	649	461	537 // 1516 (0,35)	6,44	9	0,53	0,62	243	496
Δ % (SE 31 / SE 30)	53%	6%	9%	3%	---	53%	0%	-9%	-8%	-7%	-5%

A **Região de Guaíba** apresentou **piora na avaliação de 2 indicadores** que abrangem **dados específicos da região**. Com a melhora nos indicadores de Mudança da Capacidade de Atendimento macrorregional e estadual, houve leve redução da média ponderada final, mantendo-se dentro dos parâmetros que determinam a **bandeira final na cor Vermelha.**

**Na semana anterior, o recurso da região para permanecer na bandeira laranja foi atendido pelo Gabinete de Crise.*

- **Passíveis de adotar bandeira laranja:** 6 de 19 Municípios | 46.458 habitantes (11,5% da região)

Projeção de Nº de Óbitos para semana seguinte
(conforme óbito dos últimos 7 dias e variação em leitos de UTI confirmadas para COVID)

9,5

Cachoeira do Sul | R27 (Macrorregião VALES) | População: 199.957

				PROPAGAÇÃO DA COVID-19							CAPACIDADE DO SISTEMA DE SAÚDE			
				Velocidade do avanço				Estágio da Evolução na região	Incidência de novos casos sobre a população		Capacidade de Atendimento		Mudança da Capacidade de Atendimento	
			Região de Análise:	21 Regiões	7 Macrorregiões	7 Macrorregiões	7 Macrorregiões	21 Regiões	21 Regiões	21 Regiões	7 Macrorregiões	Estado	7 Macrorregiões	Estado
			Peso (sobre 10):	0,375	0,375	0,375	0,375	1	1,25	1,25	1,25	1,25	1,25	1,25
			Possui até 3 novas hospitalizações SRAG com Covid registrados nos últimos 14 dias?	Variação semanal do nº de novas hospitalizações COVID	Variação no n° de internados por SRAG em UTI	Variação no n° de confirmados em leitos clínicos	Variação no n° de confirmados em UTI	Razão entre casos ativos na semana e Recuperados no início da semana	Novas hospitalizações COVID / pop.	Projeção de Incidência de Óbitos relativa à população	Nº de Leitos Livres para cada Leito Ocupado Covid	Nº de Leitos Livres para cada Leito Ocupado Covid	Variação no n° de leitos de UTI livres para atender COVID-19	Variação no n° de leitos de UTI livres para atender COVID-19
ANTES	Vigência de 01.12 a 07.12	~~BANDEIRA LARANJA~~	NÃO											
DEPOIS	Vigência de 08.12 a 14.12	BANDEIRA VERMELHA	NÃO											

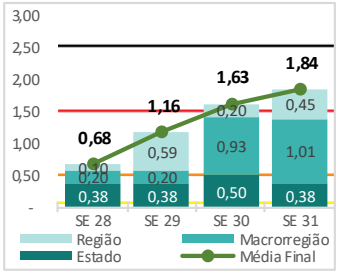

	20 Regiões	7 Macrorregiões	7 Macrorregiões	7 Macrorregiões	20 Regiões	20 Regiões	20 Regiões	7 Macrorregiões	Estado	7 Macrorregiões	Estado
	Hospitalizações confirmadas para COVID-19 registradas nos últimos 7 dias	Nº de internados por SRAG em UTI no último dia (mun. Do hospital)	Nº de internados em leitos clínicos Covid no último dia (mun. Do hospital)	Nº de internados em leitos de UTI Covid no último dia (mun. Do hospital)	Ativos na última semana // Recuperados nos 50 dias anteriores ao início da semana (razão)	Nº de hospitalizações confirmadas para COVID-19 registradas nos últimos 7 dias por 100 mil hab.	Nº de óbitos nos últimos 7 dias	Leitos de UTI Livres / Leitos de UTI ocupados por pacientes COVID	Leitos de UTI Livres / Leitos de UTI ocupados por pacientes COVID	Nº de leitos de UTI livres no último dia para atender COVID	Nº de leitos de UTI livres no último dia para atender COVID
Semana 29	5	37	26	30	93/199 (0,47)	2,50	4	1,63	0,92	49	626
Semana 30	4	50	38	35	152 // 240 (0,63)	2,00	0	1,03	0,67	36	522
Semana 31	4	57	67	41	190 // 312 (0,61)	2,00	3	0,54	0,62	22	496
Δ % (SE 31 / SE 30)	0%	14%	76%	17%	---	0%	---	-48%	-8%	-39%	-5%

A **Região de Cachoeira do Sul apresentou piora em 1 indicador que abrange dados específicos da região.** Com a melhora em um indicador de Velocidade de Propagação, mas piora no indicador de Capacidade de Atendimento da Macrorregião dos Vales, houve elevação da média ponderada final da região que se manteve dentro dos parâmetros que determinam a **bandeira final na cor Vermelha**.

**Na semana anterior, o recurso da região para permanecer na bandeira laranja foi atendido pelo Gabinete de Crise.*

- **Passíveis de adotar bandeira laranja:** 8 de 12 Municípios | 43.544 habitantes (21,8% da região)

Projeção de Nº de Óbitos para semana seguinte
(conforme óbito dos últimos 7 dias e variação em leitos de UTI confirmadas para COVID)

4,1

Taquara | R06 (Macrorregião METROPOLITANA) | População: 228.092

				PROPAGAÇÃO DA COVID-19							CAPACIDADE DO SISTEMA DE SAÚDE			
				Velocidade do avanço				Estágio da Evolução na região	Incidência de novos casos sobre a população		Capacidade de Atendimento		Mudança da Capacidade de Atendimento	
			Região de Análise:	21 Regiões	7 Macrorregiões	7 Macrorregiões	7 Macrorregiões	21 Regiões	21 Regiões	21 Regiões	7 Macrorregiões	Estado	7 Macrorregiões	Estado
			Peso (sobre 10):	0,375	0,375	0,375	0,375	1	1,25	1,25	1,25	1,25	1,25	1,25
			Possui até 3 novas hospitalizações SRAG com Covid registrados nos últimos 14 dias?	Variação semanal do nº de novas hospitalizações COVID	Variação no n° de internados por SRAG em UTI	Variação no n° de confirmados em leitos clínicos	Variação no n° de confirmados em UTI	Razão entre casos ativos na semana e Recuperados no início da semana	Novas hospitalizações COVID / pop.	Projeção de Incidência de Óbitos relativa à população	Nº de Leitos Livres para cada Leito Ocupado Covid	Nº de Leitos Livres para cada Leito Ocupado Covid	Variação no n° de leitos de UTI livres para atender COVID-19	Variação no n° de leitos de UTI livres para atender COVID-19
ANTES	Vigência de 01.12 a 07.12	~~BANDEIRA VERMELHA~~	NÃO											
DEPOIS	Vigência de 08.12 a 14.12	BANDEIRA LARANJA	NÃO											

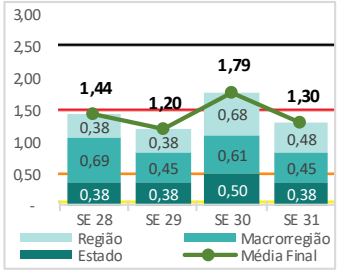

	20 Regiões	7 Macrorregiões	7 Macrorregiões	7 Macrorregiões	20 Regiões	20 Regiões	20 Regiões	7 Macrorregiões	Estado	7 Macrorregiões	Estado
	Hospitalizações confirmadas para COVID-19 registradas nos últimos 7 dias	Nº de internados por SRAG em UTI no último dia (mun. Do hospital)	Nº de internados em leitos clínicos Covid no último dia (mun. Do hospital)	Nº de internados em leitos de UTI Covid no último dia (mun. Do hospital)	Ativos na última semana // Recuperados nos 50 dias anteriores ao início da semana (razão)	Nº de hospitalizações confirmadas para COVID-19 registradas nos últimos 7 dias por 100 mil hab.	Nº de óbitos nos últimos 7 dias	Leitos de UTI Livres / Leitos de UTI ocupados por pacientes COVID	Leitos de UTI Livres / Leitos de UTI ocupados por pacientes COVID	Nº de leitos de UTI livres no último dia para atender COVID	Nº de leitos de UTI livres no último dia para atender COVID
Semana 29	11	485	516	419	296/1278 (0,23)	4,82	6	0,71	0,92	297	626
Semana 30	14	507	593	448	434 // 1380 (0,31)	6,14	5	0,58	0,67	260	522
Semana 31	9	538	649	461	634 // 1506 (0,42)	3,95	5	0,53	0,62	243	496
Δ % (SE 31 / SE 30)	-36%	6%	9%	3%	---	-36%	0%	-9%	-8%	-7%	-5%

A **Região de Taquara** apresentou **melhora na avaliação de 2 indicadores** que abrangem **dados específicos da região**. Com a melhora nos indicadores de Mudança da Capacidade de Atendimento macrorregional e estadual, houve redução da média ponderada final para dentro dos parâmetros que determinam a **bandeira final na cor Laranja.**

Projeção de Nº de Óbitos para semana seguinte
(conforme óbito dos últimos 7 dias e variação em leitos de UTI confirmadas para COVID)

5,3

Santa Maria | R01, 02 (Macrorregião CENTRO-OESTE) | População: 551.963

				PROPAGAÇÃO DA COVID-19							CAPACIDADE DO SISTEMA DE SAÚDE			
				Velocidade do avanço				Estágio da Evolução na região	Incidência de novos casos sobre a população		Capacidade de Atendimento		Mudança da Capacidade de Atendimento	
			Região de Análise:	21 Regiões	7 Macrorregiões	7 Macrorregiões	7 Macrorregiões	21 Regiões	21 Regiões	21 Regiões	7 Macrorregiões	Estado	7 Macrorregiões	Estado
			Peso (sobre 10):	0,375	0,375	0,375	0,375	1	1,25	1,25	1,25	1,25	1,25	1,25
			Possui até 3 novas hospitalizações SRAG com Covid registrados nos últimos 14 dias?	Variação semanal do nº de novas hospitalizações COVID	Variação no n° de internados por SRAG em UTI	Variação no n° de confirmados em leitos clínicos	Variação no n° de confirmados em UTI	Razão entre casos ativos na semana e Recuperados no início da semana	Novas hospitalizações COVID / pop.	Projeção de Incidência de Óbitos relativa à população	Nº de Leitos Livres para cada Leito Ocupado Covid	Nº de Leitos Livres para cada Leito Ocupado Covid	Variação no n° de leitos de UTI livres para atender COVID-19	Variação no n° de leitos de UTI livres para atender COVID-19
ANTES	Vigência de 01.12 a 07.12	BANDEIRA VERMELHA	NÃO											
DEPOIS	Vigência de 08.12 a 14.12	BANDEIRA VERMELHA	NÃO											

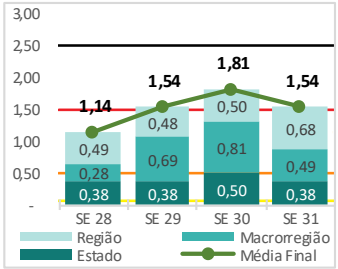

	20 Regiões	7 Macrorregiões	7 Macrorregiões	7 Macrorregiões	20 Regiões	20 Regiões	20 Regiões	7 Macrorregiões	Estado	7 Macrorregiões	Estado
	Hospitalizações confirmadas para COVID-19 registradas nos últimos 7 dias	Nº de internados por SRAG em UTI no último dia (mun. Do hospital)	Nº de internados em leitos clínicos Covid no último dia (mun. Do hospital)	Nº de internados em leitos de UTI Covid no último dia (mun. Do hospital)	Ativos na última semana // Recuperados nos 50 dias anteriores ao início da semana (razão)	Nº de hospitalizações confirmadas para COVID-19 registradas nos últimos 7 dias por 100 mil hab.	Nº de óbitos nos últimos 7 dias	Leitos de UTI Livres / Leitos de UTI ocupados por pacientes COVID	Leitos de UTI Livres / Leitos de UTI ocupados por pacientes COVID	Nº de leitos de UTI livres no último dia para atender COVID	Nº de leitos de UTI livres no último dia para atender COVID
Semana 29	38	52	107	39	661/2638 (0,25)	6,88	4	1,26	0,92	49	626
Semana 30	36	71	96	49	640 // 2582 (0,25)	6,52	7	0,76	0,67	37	522
Semana 31	42	60	123	45	759 // 2619 (0,29)	7,61	9	0,93	0,62	42	496
Δ % (SE 31 / SE 30)	17%	-15%	28%	-8%	---	17%	29%	24%	-8%	14%	-5%

A **Região de Santa Maria** apresentou **piora na avaliação de 3 indicadores que abrangem dados específicos da região, estando com 1 na avaliação de risco máxima (bandeira preta)**. Com a melhora nos indicadores de Mudança na Capacidade de Atendimento macrorregional e estadual, houve redução da média ponderada final, mantendo-se dentro dos parâmetros que determinam a **bandeira final na cor Vermelha.**

- **Passíveis de adotar bandeira laranja:** 18 de 32 Municípios | 95.382 habitantes (17,3% da região)

Projeção de Nº de Óbitos para semana seguinte
(conforme óbito dos últimos 7 dias e variação em leitos de UTI confirmadas para COVID)

7,6

Uruguaiana | R03 (Macrorregião CENTRO-OESTE) | População: 450.547

				PROPAGAÇÃO DA COVID-19							CAPACIDADE DO SISTEMA DE SAÚDE			
				Velocidade do avanço				Estágio da Evolução na região	Incidência de novos casos sobre a população		Capacidade de Atendimento		Mudança da Capacidade de Atendimento	
			Região de Análise:	21 Regiões	7 Macrorregiões	7 Macrorregiões	7 Macrorregiões	21 Regiões	21 Regiões	21 Regiões	7 Macrorregiões	Estado	7 Macrorregiões	Estado
			Peso (sobre 10):	0,375	0,375	0,375	0,375	1	1,25	1,25	1,25	1,25	1,25	1,25
				Possui até 3 novas hospitalizações SRAG com Covid registrados nos últimos 14 dias?	Variação semanal do nº de novas hospitalizações COVID	Variação no n° de internados por SRAG em UTI	Variação no n° de confirmados em leitos clínicos	Variação no n° de confirmados em UTI	Razão entre casos ativos na semana e Recuperados no início da semana	Novas hospitalizações COVID / pop.	Projeção de Incidência de Óbitos relativa à população	Nº de Leitos Livres para cada Leito Ocupado Covid	Nº de Leitos Livres para cada Leito Ocupado Covid	Variação no n° de leitos de UTI livres para atender COVID-19	Variação no n° de leitos de UTI livres para atender COVID-19
ANTES	Vigência de 01.12 a 07.12	BANDEIRA VERMELHA	NÃO	■	■	■	■	■	■	■	■	■	■	■
DEPOIS	Vigência de 08.12 a 14.12	BANDEIRA VERMELHA	NÃO	■	■	■	■	■	■	■	■	■	■	■

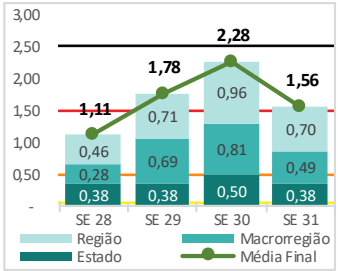

	20 Regiões	7 Macrorregiões	7 Macrorregiões	7 Macrorregiões	20 Regiões	20 Regiões	20 Regiões	7 Macrorregiões	Estado	7 Macrorregiões	Estado
	Hospitalizações confirmadas para COVID-19 registradas nos últimos 7 dias	Nº de internados por SRAG em UTI no último dia (mun. Do hospital)	Nº de internados em leitos clínicos Covid no último dia (mun. Do hospital)	Nº de internados em leitos de UTI Covid no último dia (mun. Do hospital)	Ativos na última semana // Recuperados nos 50 dias anteriores ao início da semana (razão)	Nº de hospitalizações confirmadas para COVID-19 registradas nos últimos 7 dias por 100 mil hab.	Nº de óbitos nos últimos 7 dias	Leitos de UTI Livres / Leitos de UTI ocupados por pacientes COVID	Leitos de UTI Livres / Leitos de UTI ocupados por pacientes COVID	Nº de leitos de UTI livres no último dia para atender COVID	Nº de leitos de UTI livres no último dia para atender COVID
Semana 29	28	52	107	39	395/1090 (0,36)	6,21	6	1,26	0,92	49	626
Semana 30	42	71	96	49	543 // 1323 (0,41)	9,32	14	0,76	0,67	37	522
Semana 31	24	60	123	45	771 // 1532 (0,50)	5,33	15	0,93	0,62	42	496
Δ % (SE 31 / SE 30)	-43%	-15%	28%	-8%	---	-43%	7%	24%	-8%	14%	-5%

A **Região de Uruguaiana** apresentou **piora na avaliação de 1 indicador** que considera **dados específicos da região e melhora nos outros 3.** Com a melhora nos indicadores de Mudança na Capacidade de Atendimento macrorregional e estadual, houve redução da média ponderada final, mantendo-se dentro dos parâmetros que determinam a **bandeira final na cor Vermelha.**

- **Passíveis de adotar bandeira laranja:** 2 de 11 Municípios | 84.211 habitantes (18,7% da região)

Projeção de Nº de Óbitos para semana seguinte
(conforme óbito dos últimos 7 dias e variação em leitos de UTI confirmadas para COVID)

12,7

Capão da Canoa | R04,05 (Macrorregião METROPOLITANA) | População: 397.769

				PROPAGAÇÃO DA COVID-19							CAPACIDADE DO SISTEMA DE SAÚDE			
				Velocidade do avanço				Estágio da Evolução na região	Incidência de novos casos sobre a população		Capacidade de Atendimento		Mudança da Capacidade de Atendimento	
			Região de Análise:	21 Regiões	7 Macrorregiões	7 Macrorregiões	7 Macrorregiões	21 Regiões	21 Regiões	21 Regiões	7 Macrorregiões	Estado	7 Macrorregiões	Estado
			Peso (sobre 10):	0,375	0,375	0,375	0,375	1	1,25	1,25	1,25	1,25	1,25	1,25
			Possui até 3 novas hospitalizações SRAG com Covid registrados nos últimos 14 dias?	Variação semanal do nº de novas hospitalizações COVID	Variação no n° de internados por SRAG em UTI	Variação no n° de confirmados em leitos clínicos	Variação no n° de confirmados em UTI	Razão entre casos ativos na semana e Recuperados no início da semana	Novas hospitalizações COVID / pop.	Projeção de Incidência de Óbitos relativa à população	Nº de Leitos Livres para cada Leito Ocupado Covid	Nº de Leitos Livres para cada Leito Ocupado Covid	Variação no n° de leitos de UTI livres para atender COVID-19	Variação no n° de leitos de UTI livres para atender COVID-19
ANTES	Vigência de 01.12 a 07.12	BANDEIRA VERMELHA	NÃO											
DEPOIS	Vigência de 08.12 a 14.12	BANDEIRA VERMELHA	NÃO											

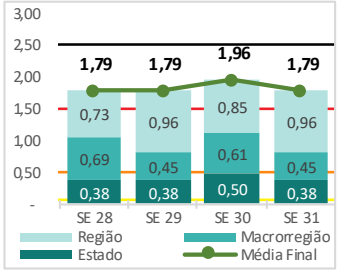

	20 Regiões	7 Macrorregiões	7 Macrorregiões	7 Macrorregiões	20 Regiões	20 Regiões	20 Regiões	7 Macrorregiões	Estado	7 Macrorregiões	Estado
	Hospitalizações confirmadas para COVID-19 registradas nos últimos 7 dias	Nº de internados por SRAG em UTI no último dia (mun. Do hospital)	Nº de internados em leitos clínicos Covid no último dia (mun. Do hospital)	Nº de internados em leitos de UTI Covid no último dia (mun. Do hospital)	Ativos na última semana // Recuperados nos 50 dias anteriores ao início da semana (razão)	Nº de hospitalizações confirmadas para COVID-19 registradas nos últimos 7 dias por 100 mil hab.	Nº de óbitos nos últimos 7 dias	Leitos de UTI Livres / Leitos de UTI ocupados por pacientes COVID	Leitos de UTI Livres / Leitos de UTI ocupados por pacientes COVID	Nº de leitos de UTI livres no último dia para atender COVID	Nº de leitos de UTI livres no último dia para atender COVID
Semana 29	71	485	516	419	851/1838 (0,46)	17,85	19	0,71	0,92	297	626
Semana 30	45	507	593	448	920 // 2305 (0,40)	11,31	12	0,58	0,67	260	522
Semana 31	59	538	649	461	1121 // 2767 (0,40)	14,83	23	0,53	0,62	243	496
Δ % (SE 31 / SE 30)	31%	6%	9%	3%	---	31%	92%	-9%	-8%	-7%	-5%

A **Região de Capão da Canoa** apresentou **piora na avaliação de 1 indicador** que abrange **dados específicos da região, apresentando 3 destes em avaliação de risco máxima (bandeira preta).** Com a melhora nos indicadores de Mudança da Capacidade de Atendimento macrorregional e estadual, houve redução da média ponderada final, mantendo-se dentro dos parâmetros que determinam a **bandeira final na cor Vermelha.**

- **Passíveis de adotar bandeira laranja:** 4 de 23 Municípios | 20.525 habitantes (5,2% da região)

Projeção de Nº de Óbitos para semana seguinte
(conforme óbito dos últimos 7 dias e variação em leitos de UTI confirmadas para COVID)

24,4

Novo Hamburgo | R07 (Macrorregião METROPOLITANA) | População: 819.402

				PROPAGAÇÃO DA COVID-19							CAPACIDADE DO SISTEMA DE SAÚDE			
				Velocidade do avanço				Estágio da Evolução na região	Incidência de novos casos sobre a população		Capacidade de Atendimento		Mudança da Capacidade de Atendimento	
			Região de Análise:	21 Regiões	7 Macrorregiões	7 Macrorregiões	7 Macrorregiões	21 Regiões	21 Regiões	21 Regiões	7 Macrorregiões	Estado	7 Macrorregiões	Estado
			Peso (sobre 10):	0,375	0,375	0,375	0,375	1	1,25	1,25	1,25	1,25	1,25	1,25
			Possui até 3 novas hospitalizações SRAG com Covid registrados nos últimos 14 dias?	Variação semanal do nº de novas hospitalizações COVID	Variação no n° de internados por SRAG em UTI	Variação no n° de confirmados em leitos clínicos	Variação no n° de confirmados em UTI	Razão entre casos ativos na semana e Recuperados no início da semana	Novas hospitalizações COVID / pop.	Projeção de Incidência de Óbitos relativa à população	Nº de Leitos Livres para cada Leito Ocupado Covid	Nº de Leitos Livres para cada Leito Ocupado Covid	Variação no n° de leitos de UTI livres para atender COVID-19	Variação no n° de leitos de UTI livres para atender COVID-19
ANTES	Vigência de 01.12 a 07.12	BANDEIRA VERMELHA	NÃO											
DEPOIS	Vigência de 08.12 a 14.12	BANDEIRA VERMELHA	NÃO											

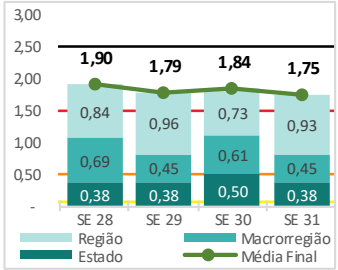

	20 Regiões	7 Macrorregiões	7 Macrorregiões	7 Macrorregiões	20 Regiões	20 Regiões	20 Regiões	7 Macrorregiões	Estado	7 Macrorregiões	Estado
	Hospitalizações confirmadas para COVID-19 registradas nos últimos 7 dias	Nº de internados por SRAG em UTI no último dia (mun. Do hospital)	Nº de internados em leitos clínicos Covid no último dia (mun. Do hospital)	Nº de internados em leitos de UTI Covid no último dia (mun. Do hospital)	Ativos na última semana // Recuperados nos 50 dias anteriores ao início da semana (razão)	Nº de hospitalizações confirmadas para COVID-19 registradas nos últimos 7 dias por 100 mil hab.	Nº de óbitos nos últimos 7 dias	Leitos de UTI Livres / Leitos de UTI ocupados por pacientes COVID	Leitos de UTI Livres / Leitos de UTI ocupados por pacientes COVID	Nº de leitos de UTI livres no último dia para atender COVID	Nº de leitos de UTI livres no último dia para atender COVID
Semana 29	97	485	516	419	1552/3419 (0,45)	11,84	25	0,71	0,92	297	626
Semana 30	74	507	593	448	1773 // 3891 (0,46)	9,03	21	0,58	0,67	260	522
Semana 31	92	538	649	461	2043 // 4901 (0,42)	11,23	48	0,53	0,62	243	496
Δ % (SE 31 / SE 30)	24%	6%	9%	3%	---	24%	129%	-9%	-8%	-7%	-5%

A **Região de Novo Hamburgo** apresentou piora na avaliação de 2 indicadores que abrangem **dados específicos da região, mantendo 2 destes em avaliação de risco máxima (bandeira preta)**. Com a melhora nos indicadores de Mudança da Capacidade de Atendimento macrorregional e estadual, houve redução da média ponderada final, mantendo-se dentro dos parâmetros que determinam a **bandeira final na cor Vermelha.**

- **Passíveis de adotar bandeira laranja:** 2 de 15 Municípios | 7.608 habitantes (0,9% da região)

Projeção de Nº de Óbitos para semana seguinte
(conforme óbito dos últimos 7 dias e variação em leitos de UTI confirmadas para COVID)

50,8

Canoas | R08 (Macrorregião METROPOLITANA) | População: 792.767

				PROPAGAÇÃO DA COVID-19							CAPACIDADE DO SISTEMA DE SAÚDE			
				Velocidade do avanço				Estágio da Evolução na região	Incidência de novos casos sobre a população		Capacidade de Atendimento		Mudança da Capacidade de Atendimento	
			Região de Análise:	21 Regiões	7 Macrorregiões	7 Macrorregiões	7 Macrorregiões	21 Regiões	21 Regiões	21 Regiões	7 Macrorregiões	Estado	7 Macrorregiões	Estado
			Peso (sobre 10):	0,375	0,375	0,375	0,375	1	1,25	1,25	1,25	1,25	1,25	1,25
			Possui até 3 novas hospitalizações SRAG com Covid registrados nos últimos 14 dias?	Variação semanal do nº de novas hospitalizações COVID	Variação no n° de internados por SRAG em UTI	Variação no n° de confirmados em leitos clínicos	Variação no n° de confirmados em UTI	Razão entre casos ativos na semana e Recuperados no início da semana	Novas hospitalizações COVID / pop.	Projeção de Incidência de Óbitos relativa à população	Nº de Leitos Livres para cada Leito Ocupado Covid	Nº de Leitos Livres para cada Leito Ocupado Covid	Variação no n° de leitos de UTI livres para atender COVID-19	Variação no n° de leitos de UTI livres para atender COVID-19
ANTES	Vigência de 01.12 a 07.12	BANDEIRA VERMELHA	NÃO											
DEPOIS	Vigência de 08.12 a 14.12	BANDEIRA VERMELHA	NÃO											

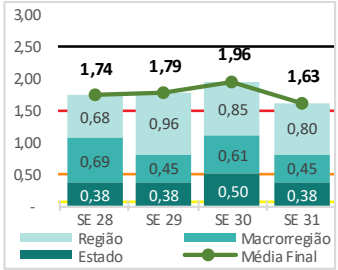

	20 Regiões	7 Macrorregiões	7 Macrorregiões	7 Macrorregiões	20 Regiões	20 Regiões	20 Regiões	7 Macrorregiões	Estado	7 Macrorregiões	Estado
	Hospitalizações confirmadas para COVID-19 registradas nos últimos 7 dias	Nº de internados por SRAG em UTI no último dia (mun. Do hospital)	Nº de internados em leitos clínicos Covid no último dia (mun. Do hospital)	Nº de internados em leitos de UTI Covid no último dia (mun. Do hospital)	Ativos na última semana // Recuperados nos 50 dias anteriores ao início da semana (razão)	Nº de hospitalizações confirmadas para COVID-19 registradas nos últimos 7 dias por 100 mil hab.	Nº de óbitos nos últimos 7 dias	Leitos de UTI Livres / Leitos de UTI ocupados por pacientes COVID	Leitos de UTI Livres / Leitos de UTI ocupados por pacientes COVID	Nº de leitos de UTI livres no último dia para atender COVID	Nº de leitos de UTI livres no último dia para atender COVID
Semana 29	90	485	516	419	1709/4687 (0,36)	11,35	25	0,71	0,92	297	626
Semana 30	62	507	593	448	2060 // 5039 (0,41)	7,82	27	0,58	0,67	260	522
Semana 31	73	538	649	461	2193 // 5628 (0,39)	9,21	22	0,53	0,62	243	496
Δ % (SE 31 / SE 30)	18%	6%	9%	3%	---	18%	-19%	-9%	-8%	-7%	-5%

A **Região de Canoas** apresentou **piora em um e melhora em outro indicador** que abrange **dados específicos da região, mantendo 1 destes em avaliação de risco máxima (bandeira preta)**. Com a melhora nos indicadores de Mudança da Capacidade de Atendimento macrorregional e estadual, houve redução da média ponderada final, mantendo-se dentro dos parâmetros que determinam a **bandeira final na cor Vermelha.**

- **Passíveis de adotar bandeira laranja:** 4 de 18 Municípios | 17.243 habitantes (2,2% da região)

Projeção de Nº de Óbitos para semana seguinte
(conforme óbito dos últimos 7 dias e variação em leitos de UTI confirmadas para COVID)

23,3

Porto Alegre | R10 (Macrorregião METROPOLITANA) | População: 2.341.799

				PROPAGAÇÃO DA COVID-19							CAPACIDADE DO SISTEMA DE SAÚDE			
				Velocidade do avanço				Estágio da Evolução na região	Incidência de novos casos sobre a população		Capacidade de Atendimento		Mudança da Capacidade de Atendimento	
			Região de Análise:	21 Regiões	7 Macrorregiões	7 Macrorregiões	7 Macrorregiões	21 Regiões	21 Regiões	21 Regiões	7 Macrorregiões	Estado	7 Macrorregiões	Estado
			Peso (sobre 10):	0,375	0,375	0,375	0,375	1	1,25	1,25	1,25	1,25	1,25	1,25
				Possui até 3 novas hospitalizações SRAG com Covid registrados nos últimos 14 dias?	Variação semanal do nº de novas hospitalizações COVID	Variação no n° de internados por SRAG em UTI	Variação no n° de confirmados em leitos clínicos	Variação no n° de confirmados em UTI	Razão entre casos ativos na semana e Recuperados no início da semana	Novas hospitalizações COVID / pop.	Projeção de Incidência de Óbitos relativa à população	Nº de Leitos Livres para cada Leito Ocupado Covid	Nº de Leitos Livres para cada Leito Ocupado Covid	Variação no n° de leitos de UTI livres para atender COVID-19	Variação no n° de leitos de UTI livres para atender COVID-19
ANTES	Vigência de 01.12 a 07.12	BANDEIRA VERMELHA	NÃO											
DEPOIS	Vigência de 08.12 a 14.12	BANDEIRA VERMELHA	NÃO											

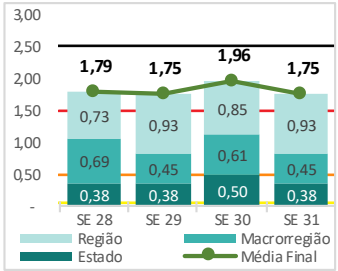

	20 Regiões	7 Macrorregiões	7 Macrorregiões	7 Macrorregiões	20 Regiões	20 Regiões	20 Regiões	7 Macrorregiões	Estado	7 Macrorregiões	Estado
	Hospitalizações confirmadas para COVID-19 registradas nos últimos 7 dias	Nº de internados por SRAG em UTI no último dia (mun. Do hospital)	Nº de internados em leitos clínicos Covid no último dia (mun. Do hospital)	Nº de internados em leitos de UTI Covid no último dia (mun. Do hospital)	Ativos na última semana // Recuperados nos 50 dias anteriores ao início da semana (razão)	Nº de hospitalizações confirmadas para COVID-19 registradas nos últimos 7 dias por 100 mil hab.	Nº de óbitos nos últimos 7 dias	Leitos de UTI Livres / Leitos de UTI ocupados por pacientes COVID	Leitos de UTI Livres / Leitos de UTI ocupados por pacientes COVID	Nº de leitos de UTI livres no último dia para atender COVID	Nº de leitos de UTI livres no último dia para atender COVID
Semana 29	269	485	516	419	5625/17254 (0,33)	11,49	102	0,71	0,92	297	626
Semana 30	238	507	593	448	6317 // 17990 (0,35)	10,16	78	0,58	0,67	260	522
Semana 31	267	538	649	461	7459 // 19067 (0,39)	11,40	94	0,53	0,62	243	496
Δ % (SE 31 / SE 30)	12%	6%	9%	3%	---	12%	21%	-9%	-8%	-7%	-5%

A **Região de Porto Alegre** apresentou **piora na avaliação de 1 indicador** que abrange **dados específicos da região, mantendo 2 destes em avaliação de risco máxima (bandeira preta)**. Com a melhora nos indicadores de Mudança da Capacidade de Atendimento macrorregional e estadual, houve redução da média ponderada final, mantendo-se dentro dos parâmetros que determinam a **bandeira final na cor Vermelha.**

- **Passíveis de adotar bandeira laranja:** nenhum município enquadrou-se na regra.

Projeção de Nº de Óbitos para semana seguinte
(conforme óbito dos últimos 7 dias e variação em leitos de UTI confirmadas para COVID)

99,5

Santo Ângelo | R11 (Macrorregião MISSIONEIRA) | População: 288.687

				PROPAGAÇÃO DA COVID-19							CAPACIDADE DO SISTEMA DE SAÚDE			
				Velocidade do avanço				Estágio da Evolução na região	Incidência de novos casos sobre a população		Capacidade de Atendimento		Mudança da Capacidade de Atendimento	
			Região de Análise:	21 Regiões	7 Macrorregiões	7 Macrorregiões	7 Macrorregiões	21 Regiões	21 Regiões	21 Regiões	7 Macrorregiões	Estado	7 Macrorregiões	Estado
			Peso (sobre 10):	0,375	0,375	0,375	0,375	1	1,25	1,25	1,25	1,25	1,25	1,25
			Possui até 3 novas hospitalizações SRAG com Covid registrados nos últimos 14 dias?	Variação semanal do nº de novas hospitalizações COVID	Variação no n° de internados por SRAG em UTI	Variação no n° de confirmados em leitos clínicos	Variação no n° de confirmados em UTI	Razão entre casos ativos na semana e Recuperados no início da semana	Novas hospitalizações COVID / pop.	Projeção de Incidência de Óbitos relativa à população	Nº de Leitos Livres para cada Leito Ocupado Covid	Nº de Leitos Livres para cada Leito Ocupado Covid	Variação no n° de leitos de UTI livres para atender COVID-19	Variação no n° de leitos de UTI livres para atender COVID-19
ANTES	Vigência de 01.12 a 07.12	BANDEIRA VERMELHA	NÃO											
DEPOIS	Vigência de 08.12 a 14.12	BANDEIRA VERMELHA	NÃO											

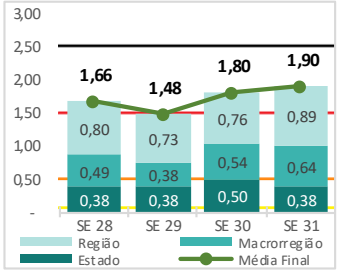

	20 Regiões	7 Macrorregiões	7 Macrorregiões	7 Macrorregiões	20 Regiões	20 Regiões	20 Regiões	7 Macrorregiões	Estado	7 Macrorregiões	Estado
	Hospitalizações confirmadas para COVID-19 registradas nos últimos 7 dias	Nº de internados por SRAG em UTI no último dia (mun. Do hospital)	Nº de internados em leitos clínicos Covid no último dia (mun. Do hospital)	Nº de internados em leitos de UTI Covid no último dia (mun. Do hospital)	Ativos na última semana // Recuperados nos 50 dias anteriores ao início da semana (razão)	Nº de hospitalizações confirmadas para COVID-19 registradas nos últimos 7 dias por 100 mil hab.	Nº de óbitos nos últimos 7 dias	Leitos de UTI Livres / Leitos de UTI ocupados por pacientes COVID	Leitos de UTI Livres / Leitos de UTI ocupados por pacientes COVID	Nº de leitos de UTI livres no último dia para atender COVID	Nº de leitos de UTI livres no último dia para atender COVID
Semana 29	41	59	92	51	330/825 (0,40)	14,20	5	0,76	0,92	39	626
Semana 30	46	62	100	46	324 // 993 (0,33)	15,93	7	0,72	0,67	33	522
Semana 31	51	71	120	63	381 // 1202 (0,32)	17,67	7	0,49	0,62	31	496
Δ % (SE 31 / SE 30)	11%	15%	20%	37%	---	11%	0%	-31%	-8%	-6%	-5%

A **Região de Santo Ângelo** apresentou **piora na avaliação de 1 indicador** que abrange **dados específicos da região, mantendo 2 destes com avaliação de risco máxima (bandeira preta).** Com a piora nos 3 indicadores de Velocidade de Propagação da Macrorregião Missioneira parcialmente compensada pela melhora nos indicadores de Mudança da Capacidade de Atendimento macrorregional e estadual, houve leve aumento da média ponderada final que se manteve dentro dos parâmetros que determinam a **bandeira final na cor Vermelha.**

- **Passíveis de adotar bandeira laranja:** 6 de 24 Municípios | 23,410 habitantes (8,1% da região).

Projeção de Nº de Óbitos para semana seguinte
(conforme óbito dos últimos 7 dias e variação em leitos de UTI confirmadas para COVID)

13,1

Cruz Alta | R12 (Macrorregião MISSIONEIRA) | População: 152.581

				PROPAGAÇÃO DA COVID-19							CAPACIDADE DO SISTEMA DE SAÚDE			
				Velocidade do avanço				Estágio da Evolução na região	Incidência de novos casos sobre a população		Capacidade de Atendimento		Mudança da Capacidade de Atendimento	
			Região de Análise:	21 Regiões	7 Macrorregiões	7 Macrorregiões	7 Macrorregiões	21 Regiões	21 Regiões	21 Regiões	7 Macrorregiões	Estado	7 Macrorregiões	Estado
			Peso (sobre 10):	0,375	0,375	0,375	0,375	1	1,25	1,25	1,25	1,25	1,25	1,25
				Possui até 3 novas hospitalizações SRAG com Covid registrados nos últimos 14 dias?	Variação semanal do nº de novas hospitalizações COVID	Variação no n° de internados por SRAG em UTI	Variação no n° de confirmados em leitos clínicos	Variação no n° de confirmados em UTI	Razão entre casos ativos na semana e Recuperados no início da semana	Novas hospitalizações COVID / pop.	Projeção de Incidência de Óbitos relativa à população	Nº de Leitos Livres para cada Leito Ocupado Covid	Nº de Leitos Livres para cada Leito Ocupado Covid	Variação no n° de leitos de UTI livres para atender COVID-19	Variação no n° de leitos de UTI livres para atender COVID-19
ANTES	Vigência de 01.12 a 07.12	BANDEIRA VERMELHA	NÃO											
DEPOIS	Vigência de 08.12 a 14.12	BANDEIRA VERMELHA	NÃO											

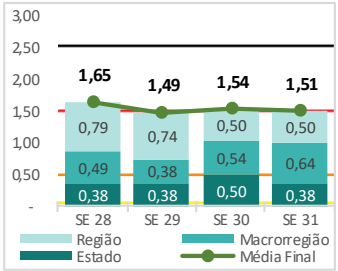

	20 Regiões	7 Macrorregiões	7 Macrorregiões	7 Macrorregiões	20 Regiões	20 Regiões	20 Regiões	7 Macrorregiões	Estado	7 Macrorregiões	Estado
	Hospitalizações confirmadas para COVID-19 registradas nos últimos 7 dias	Nº de internados por SRAG em UTI no último dia (mun. Do hospital)	Nº de internados em leitos clínicos Covid no último dia (mun. Do hospital)	Nº de internados em leitos de UTI Covid no último dia (mun. Do hospital)	Ativos na última semana // Recuperados nos 50 dias anteriores ao início da semana (razão)	Nº de hospitalizações confirmadas para COVID-19 registradas nos últimos 7 dias por 100 mil hab.	Nº de óbitos nos últimos 7 dias	Leitos de UTI Livres / Leitos de UTI ocupados por pacientes COVID	Leitos de UTI Livres / Leitos de UTI ocupados por pacientes COVID	Nº de leitos de UTI livres no último dia para atender COVID	Nº de leitos de UTI livres no último dia para atender COVID
Semana 29	26	59	92	51	106/628 (0,17)	17,04	5	0,76	0,92	39	626
Semana 30	10	62	100	46	125 // 650 (0,19)	6,55	3	0,72	0,67	33	522
Semana 31	6	71	120	63	156 // 646 (0,24)	3,93	8	0,49	0,62	31	496
Δ % (SE 31 / SE 30)	-40%	15%	20%	37%	---	-40%	167%	-31%	-8%	-6%	-5%

A **Região de Cruz Alta** apresentou **melhora na avaliação de 1 dos indicadores que abrangem dados específicos da região e piora em outro avaliado em risco máximo (bandeira preta)**. Com a piora nos 3 indicadores de Velocidade de Propagação da Macrorregião Missioneira parcialmente compensada pela melhora nos indicadores de Mudança da Capacidade de Atendimento macrorregional e estadual, houve leve redução da média ponderada final que se manteve dentro dos parâmetros que determinam a **bandeira final na cor Vermelha.**

- **Passíveis de adotar bandeira laranja:** 7 de 13 Municípios | 43.165 habitantes (28,3% da região).

Projeção de Nº de Óbitos para semana seguinte
(conforme óbito dos últimos 7 dias e variação em leitos de UTI confirmadas para COVID)

15,0

Ijuí | R13 (Macrorregião MISSIONEIRA) | População: 240.503

				PROPAGAÇÃO DA COVID-19							CAPACIDADE DO SISTEMA DE SAÚDE			
				Velocidade do avanço				Estágio da Evolução na região	Incidência de novos casos sobre a população		Capacidade de Atendimento		Mudança da Capacidade de Atendimento	
			Região de Análise:	21 Regiões	7 Macrorregiões	7 Macrorregiões	7 Macrorregiões	21 Regiões	21 Regiões	21 Regiões	7 Macrorregiões	Estado	7 Macrorregiões	Estado
			Peso (sobre 10):	0,375	0,375	0,375	0,375	1	1,25	1,25	1,25	1,25	1,25	1,25
			Possui até 3 novas hospitalizações SRAG com Covid registrados nos últimos 14 dias?	Variação semanal do nº de novas hospitalizações COVID	Variação no n° de internados por SRAG em UTI	Variação no n° de confirmados em leitos clínicos	Variação no n° de confirmados em UTI	Razão entre casos ativos na semana e Recuperados no início da semana	Novas hospitalizações COVID / pop.	Projeção de Incidência de Óbitos relativa à população	Nº de Leitos Livres para cada Leito Ocupado Covid	Nº de Leitos Livres para cada Leito Ocupado Covid	Variação no n° de leitos de UTI livres para atender COVID-19	Variação no n° de leitos de UTI livres para atender COVID-19
ANTES	Vigência de 01.12 a 07.12	BANDEIRA VERMELHA	NÃO											
DEPOIS	Vigência de 08.12 a 14.12	BANDEIRA VERMELHA	NÃO											

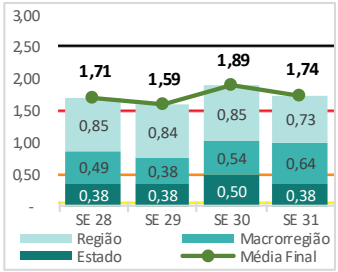

	20 Regiões	7 Macrorregiões	7 Macrorregiões	7 Macrorregiões	20 Regiões	20 Regiões	20 Regiões	7 Macrorregiões	Estado	7 Macrorregiões	Estado
	Hospitalizações confirmadas para COVID-19 registradas nos últimos 7 dias	Nº de internados por SRAG em UTI no último dia (mun. Do hospital)	Nº de internados em leitos clínicos Covid no último dia (mun. Do hospital)	Nº de internados em leitos de UTI Covid no último dia (mun. Do hospital)	Ativos na última semana // Recuperados nos 50 dias anteriores ao início da semana (razão)	Nº de hospitalizações confirmadas para COVID-19 registradas nos últimos 7 dias por 100 mil hab.	Nº de óbitos nos últimos 7 dias	Leitos de UTI Livres / Leitos de UTI ocupados por pacientes COVID	Leitos de UTI Livres / Leitos de UTI ocupados por pacientes COVID	Nº de leitos de UTI livres no último dia para atender COVID	Nº de leitos de UTI livres no último dia para atender COVID
Semana 29	52	59	92	51	489/1009 (0,48)	21,62	6	0,76	0,92	39	626
Semana 30	32	62	100	46	508 // 1237 (0,41)	13,31	13	0,72	0,67	33	522
Semana 31	30	71	120	63	482 // 1519 (0,32)	12,47	3	0,49	0,62	31	496
Δ % (SE 31 / SE 30)	-6%	15%	20%	37%	---	-6%	-77%	-31%	-8%	-6%	-5%

A **Região de Ijuí** apresentou **melhora na avaliação de 1 indicador** que abrange **dados específicos da região e manteve outro em avaliação de risco máxima (bandeira preta)**. Com a piora nos 3 indicadores de Velocidade de Propagação da Macrorregião Missioneira parcialmente compensada pela melhora nos indicadores de Mudança da Capacidade de Atendimento macrorregional e estadual, houve redução da média ponderada final que se manteve dentro dos parâmetros que determinam a **bandeira final na cor Vermelha.**

- **Passíveis de adotar bandeira laranja:** 9 de 20 Municípios | 45.738 habitantes (19% da região)

Projeção de Nº de Óbitos para semana seguinte
(conforme óbito dos últimos 7 dias e variação em leitos de UTI confirmadas para COVID)

5,6

Santa Rosa | R14 (Macrorregião MISSIONEIRA) | População: 236.497

				PROPAGAÇÃO DA COVID-19							CAPACIDADE DO SISTEMA DE SAÚDE			
				Velocidade do avanço				Estágio da Evolução na região	Incidência de novos casos sobre a população		Capacidade de Atendimento		Mudança da Capacidade de Atendimento	
			Região de Análise:	21 Regiões	7 Macrorregiões	7 Macrorregiões	7 Macrorregiões	21 Regiões	21 Regiões	21 Regiões	7 Macrorregiões	Estado	7 Macrorregiões	Estado
			Peso (sobre 10):	0,375	0,375	0,375	0,375	1	1,25	1,25	1,25	1,25	1,25	1,25
			Possui até 3 novas hospitalizações SRAG com Covid registrados nos últimos 14 dias?	Variação semanal do nº de novas hospitalizações COVID	Variação no n° de internados por SRAG em UTI	Variação no n° de confirmados em leitos clínicos	Variação no n° de confirmados em UTI	Razão entre casos ativos na semana e Recuperados no início da semana	Novas hospitalizações COVID / pop.	Projeção de Incidência de Óbitos relativa à população	Nº de Leitos Livres para cada Leito Ocupado Covid	Nº de Leitos Livres para cada Leito Ocupado Covid	Variação no n° de leitos de UTI livres para atender COVID-19	Variação no n° de leitos de UTI livres para atender COVID-19
ANTES	Vigência de 01.12 a 07.12	BANDEIRA VERMELHA	NÃO											
DEPOIS	Vigência de 08.12 a 14.12	BANDEIRA VERMELHA	NÃO											

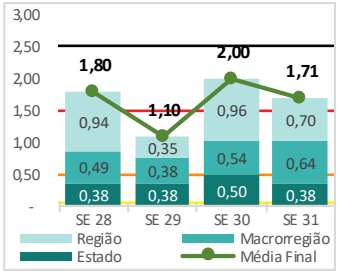

	20 Regiões	7 Macrorregiões	7 Macrorregiões	7 Macrorregiões	20 Regiões	20 Regiões	20 Regiões	7 Macrorregiões	Estado	7 Macrorregiões	Estado
	Hospitalizações confirmadas para COVID-19 registradas nos últimos 7 dias	Nº de internados por SRAG em UTI no último dia (mun. Do hospital)	Nº de internados em leitos clínicos Covid no último dia (mun. Do hospital)	Nº de internados em leitos de UTI Covid no último dia (mun. Do hospital)	Ativos na última semana // Recuperados nos 50 dias anteriores ao início da semana (razão)	Nº de hospitalizações confirmadas para COVID-19 registradas nos últimos 7 dias por 100 mil hab.	Nº de óbitos nos últimos 7 dias	Leitos de UTI Livres / Leitos de UTI ocupados por pacientes COVID	Leitos de UTI Livres / Leitos de UTI ocupados por pacientes COVID	Nº de leitos de UTI livres no último dia para atender COVID	Nº de leitos de UTI livres no último dia para atender COVID
Semana 29	11	59	92	51	297/595 (0,50)	4,65	3	0,76	0,92	39	626
Semana 30	18	62	100	46	342 // 698 (0,49)	7,61	9	0,72	0,67	33	522
Semana 31	10	71	120	63	441 // 843 (0,52)	4,23	8	0,49	0,62	31	496
Δ % (SE 31 / SE 30)	-44%	15%	20%	37%	---	-44%	-11%	-31%	-8%	-6%	-5%

A **Região de Santa Rosa** apresentou **melhora na avaliação de 2 dos indicadores** que abrangem **dados específicos da região e estavam em avaliação de risco máxima.** Com a piora nos 3 indicadores de Velocidade de Propagação da Macrorregião Missioneira compensada pela melhora nos indicadores de Mudança da Capacidade de Atendimento macrorregional e estadual, houve redução da média ponderada final que se manteve dentro dos parâmetros que determinam a **bandeira final na cor Vermelha.**

- **Passíveis de adotar bandeira laranja:** 9 de 22 Municípios | 41.386 habitantes (17,5% da região)

Projeção de Nº de Óbitos para semana seguinte
(conforme óbito dos últimos 7 dias e variação em leitos de UTI confirmadas para COVID)

15,0

Palmeira das Missões | R15, 20 (Macrorregião NORTE) | População: 361.215

				PROPAGAÇÃO DA COVID-19							CAPACIDADE DO SISTEMA DE SAÚDE			
				Velocidade do avanço				Estágio da Evolução na região	Incidência de novos casos sobre a população		Capacidade de Atendimento		Mudança da Capacidade de Atendimento	
			Região de Análise:	21 Regiões	7 Macrorregiões	7 Macrorregiões	7 Macrorregiões	21 Regiões	21 Regiões	21 Regiões	7 Macrorregiões	Estado	7 Macrorregiões	Estado
			Peso (sobre 10):	0,375	0,375	0,375	0,375	1	1,25	1,25	1,25	1,25	1,25	1,25
			Possui até 3 novas hospitalizações SRAG com Covid registrados nos últimos 14 dias?	Variação semanal do nº de novas hospitalizações COVID	Variação no n° de internados por SRAG em UTI	Variação no n° de confirmados em leitos clínicos	Variação no n° de confirmados em UTI	Razão entre casos ativos na semana e Recuperados no início da semana	Novas hospitalizações COVID / pop.	Projeção de Incidência de Óbitos relativa à população	Nº de Leitos Livres para cada Leito Ocupado Covid	Nº de Leitos Livres para cada Leito Ocupado Covid	Variação no n° de leitos de UTI livres para atender COVID-19	Variação no n° de leitos de UTI livres para atender COVID-19
ANTES	Vigência de 01.12 a 07.12	BANDEIRA VERMELHA	NÃO											
DEPOIS	Vigência de 08.12 a 14.12	BANDEIRA VERMELHA	NÃO											

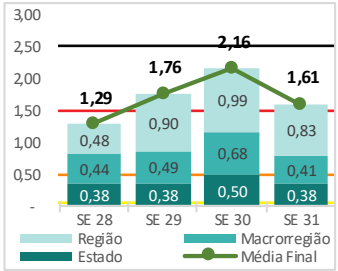

	20 Regiões	7 Macrorregiões	7 Macrorregiões	7 Macrorregiões	20 Regiões	20 Regiões	20 Regiões	7 Macrorregiões	Estado	7 Macrorregiões	Estado
	Hospitalizações confirmadas para COVID-19 registradas nos últimos 7 dias	Nº de internados por SRAG em UTI no último dia (mun. Do hospital)	Nº de internados em leitos clínicos Covid no último dia (mun. Do hospital)	Nº de internados em leitos de UTI Covid no último dia (mun. Do hospital)	Ativos na última semana // Recuperados nos 50 dias anteriores ao início da semana (razão)	Nº de hospitalizações confirmadas para COVID-19 registradas nos últimos 7 dias por 100 mil hab.	Nº de óbitos nos últimos 7 dias	Leitos de UTI Livres / Leitos de UTI ocupados por pacientes COVID	Leitos de UTI Livres / Leitos de UTI ocupados por pacientes COVID	Nº de leitos de UTI livres no último dia para atender COVID	Nº de leitos de UTI livres no último dia para atender COVID
Semana 29	28	59	132	49	515/838 (0,61)	7,75	5	1,43	0,92	70	626
Semana 30	31	74	173	72	574 // 989 (0,58)	8,58	6	0,89	0,67	64	522
Semana 31	30	78	183	70	778 // 1239 (0,63)	8,31	7	0,99	0,62	69	496
Δ % (SE 31 / SE 30)	-3%	5%	6%	-3%	---	-3%	17%	11%	-8%	8%	-5%

A **Região de Palmeira das Missões** apresentou **melhora na avaliação de 2 indicadores** que abrangem **dados específicos da região, mantendo um destes com avaliação de risco máxima (bandeira preta)**. Com a melhora na avaliação dos 3 indicadores de Velocidade de Propagação da Macrorregião Norte e no indicador de Mudança da Capacidade de Atendimento estadual, houve redução da média ponderada final, mantendo-a dentro dos parâmetros que determinam a **bandeira final na cor Vermelha**.

- **Passíveis de adotar bandeira laranja:** 26 de 52 Municípios | 104.404 habitantes (28,9% da região)

Projeção de Nº de Óbitos para semana seguinte
(conforme óbito dos últimos 7 dias e variação em leitos de UTI confirmadas para COVID)

6,6

Erechim | R16 (Macrorregião NORTE) | População: 240.074

				PROPAGAÇÃO DA COVID-19							CAPACIDADE DO SISTEMA DE SAÚDE			
				Velocidade do avanço				Estágio da Evolução na região	Incidência de novos casos sobre a população		Capacidade de Atendimento		Mudança da Capacidade de Atendimento	
			Região de Análise:	21 Regiões	7 Macrorregiões	7 Macrorregiões	7 Macrorregiões	21 Regiões	21 Regiões	21 Regiões	7 Macrorregiões	Estado	7 Macrorregiões	Estado
			Peso (sobre 10):	0,375	0,375	0,375	0,375	1	1,25	1,25	1,25	1,25	1,25	1,25
				Possui até 3 novas hospitalizações SRAG com Covid registrados nos últimos 14 dias?	Variação semanal do nº de novas hospitalizações COVID	Variação no n° de internados por SRAG em UTI	Variação no n° de confirmados em leitos clínicos	Variação no n° de confirmados em UTI	Razão entre casos ativos na semana e Recuperados no início da semana	Novas hospitalizações COVID / pop.	Projeção de Incidência de Óbitos relativa à população	Nº de Leitos Livres para cada Leito Ocupado Covid	Nº de Leitos Livres para cada Leito Ocupado Covid	Variação no n° de leitos de UTI livres para atender COVID-19	Variação no n° de leitos de UTI livres para atender COVID-19
ANTES	Vigência de 01.12 a 07.12	BANDEIRA VERMELHA	NÃO	■	■	■	■	■	■	■	■	■	■	■
DEPOIS	Vigência de 08.12 a 14.12	BANDEIRA VERMELHA	NÃO	■	■	■	■	■	■	■	■	■	■	■

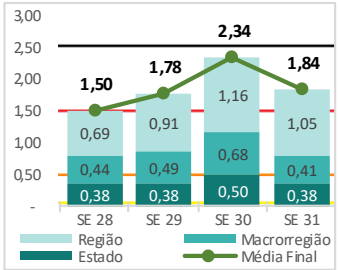

	20 Regiões	7 Macrorregiões	7 Macrorregiões	7 Macrorregiões	20 Regiões	20 Regiões	20 Regiões	7 Macrorregiões	Estado	7 Macrorregiões	Estado
	Hospitalizações confirmadas para COVID-19 registradas nos últimos 7 dias	Nº de internados por SRAG em UTI no último dia (mun. Do hospital)	Nº de internados em leitos clínicos Covid no último dia (mun. Do hospital)	Nº de internados em leitos de UTI Covid no último dia (mun. Do hospital)	Ativos na última semana // Recuperados nos 50 dias anteriores ao início da semana (razão)	Nº de hospitalizações confirmadas para COVID-19 registradas nos últimos 7 dias por 100 mil hab.	Nº de óbitos nos últimos 7 dias	Leitos de UTI Livres / Leitos de UTI ocupados por pacientes COVID	Leitos de UTI Livres / Leitos de UTI ocupados por pacientes COVID	Nº de leitos de UTI livres no último dia para atender COVID	Nº de leitos de UTI livres no último dia para atender COVID
Semana 29	33	59	132	49	407/397 (1,02)	13,75	1	1,43	0,92	70	626
Semana 30	45	74	173	72	602 // 549 (1,09)	18,74	6	0,89	0,67	64	522
Semana 31	27	78	183	70	670 // 872 (0,77)	11,25	8	0,99	0,62	69	496
Δ % (SE 31 / SE 30)	-40%	5%	6%	-3%	---	-40%	33%	11%	-8%	8%	-5%

A **Região de Erechim** apresentou **melhora em 1 indicador que abrange dados específicos da região**, embora mantenha os outros **3 em avaliação de risco máxima (bandeira preta)**. Com a melhora na avaliação dos 3 indicadores de Velocidade de Propagação da Macrorregião Norte e no indicador de Mudança da Capacidade de Atendimento estadual, houve redução da média ponderada final, mantendo-a dentro dos parâmetros que determinam a **bandeira final na cor Vermelha**.

- **Passíveis de adotar bandeira laranja:** 20 de 33 Municípios | 59.842 habitantes (24,9% da região)

Projeção de Nº de Óbitos para semana seguinte
(conforme óbito dos últimos 7 dias e variação em leitos de UTI confirmadas para COVID)

7,6

Passo Fundo | R17, 18, 19 (Macrorregião NORTE) | População: 668.458

				PROPAGAÇÃO DA COVID-19							CAPACIDADE DO SISTEMA DE SAÚDE			
				Velocidade do avanço				Estágio da Evolução na região	Incidência de novos casos sobre a população		Capacidade de Atendimento		Mudança da Capacidade de Atendimento	
			Região de Análise:	21 Regiões	7 Macrorregiões	7 Macrorregiões	7 Macrorregiões	21 Regiões	21 Regiões	21 Regiões	7 Macrorregiões	Estado	7 Macrorregiões	Estado
			Peso (sobre 10):	0,375	0,375	0,375	0,375	1	1,25	1,25	1,25	1,25	1,25	1,25
				Possui até 3 novas hospitalizações SRAG com Covid registrados nos últimos 14 dias?	Variação semanal do nº de novas hospitalizações COVID	Variação no n° de internados por SRAG em UTI	Variação no n° de confirmados em leitos clínicos	Variação no n° de confirmados em UTI	Razão entre casos ativos na semana e Recuperados no início da semana	Novas hospitalizações COVID / pop.	Projeção de Incidência de Óbitos relativa à população	Nº de Leitos Livres para cada Leito Ocupado Covid	Nº de Leitos Livres para cada Leito Ocupado Covid	Variação no n° de leitos de UTI livres para atender COVID-19	Variação no n° de leitos de UTI livres para atender COVID-19
ANTES	Vigência de 01.12 a 07.12	BANDEIRA VERMELHA	NÃO											
DEPOIS	Vigência de 08.12 a 14.12	BANDEIRA VERMELHA	NÃO											

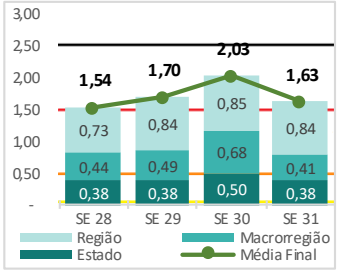

	20 Regiões	7 Macrorregiões	7 Macrorregiões	7 Macrorregiões	20 Regiões	20 Regiões	20 Regiões	7 Macrorregiões	Estado	7 Macrorregiões	Estado
	Hospitalizações confirmadas para COVID-19 registradas nos últimos 7 dias	Nº de internados por SRAG em UTI no último dia (mun. Do hospital)	Nº de internados em leitos clínicos Covid no último dia (mun. Do hospital)	Nº de internados em leitos de UTI Covid no último dia (mun. Do hospital)	Ativos na última semana // Recuperados nos 50 dias anteriores ao início da semana (razão)	Nº de hospitalizações confirmadas para COVID-19 registradas nos últimos 7 dias por 100 mil hab.	Nº de óbitos nos últimos 7 dias	Leitos de UTI Livres / Leitos de UTI ocupados por pacientes COVID	Leitos de UTI Livres / Leitos de UTI ocupados por pacientes COVID	Nº de leitos de UTI livres no último dia para atender COVID	Nº de leitos de UTI livres no último dia para atender COVID
Semana 29	85	59	132	49	1010/2217 (0,46)	12,72	9	1,43	0,92	70	626
Semana 30	79	74	173	72	1148 // 2557 (0,45)	11,82	13	0,89	0,67	64	522
Semana 31	111	78	183	70	1285 // 3026 (0,42)	16,61	16	0,99	0,62	69	496
Δ % (SE 31 / SE 30)	41%	5%	6%	-3%	---	41%	23%	11%	-8%	8%	-5%

A **Região de Passo Fundo** apresentou **melhora na avaliação de 1 indicador** que considera **dados específicos da região e piora em outro de menor peso, mantendo 2 em avaliação de risco máxima (bandeira preta)**. Com a melhora na avaliação dos 3 indicadores de Velocidade de Propagação da Macrorregião Norte e no indicador de Mudança da Capacidade de Atendimento estadual, houve redução da média ponderada final, mantendo-a dentro dos parâmetros que determinam a **bandeira final na cor Vermelha**.

- **Passíveis de adotar bandeira laranja:** 27 de 62 Municípios | 88.218 habitantes (13,2% da região)

Projeção de Nº de Óbitos para semana seguinte
(conforme óbito dos últimos 7 dias e variação em leitos de UTI confirmadas para COVID)

15,1

Pelotas | R21 (Macrorregião SUL) | População: 871.041

				PROPAGAÇÃO DA COVID-19							CAPACIDADE DO SISTEMA DE SAÚDE			
				Velocidade do avanço				Estágio da Evolução na região	Incidência de novos casos sobre a população		Capacidade de Atendimento		Mudança da Capacidade de Atendimento	
			Região de Análise:	21 Regiões	7 Macrorregiões	7 Macrorregiões	7 Macrorregiões	21 Regiões	21 Regiões	21 Regiões	7 Macrorregiões	Estado	7 Macrorregiões	Estado
			Peso (sobre 10):	0,375	0,375	0,375	0,375	1	1,25	1,25	1,25	1,25	1,25	1,25
			Possui até 3 novas hospitalizações SRAG com Covid registrados nos últimos 14 dias?	Variação semanal do nº de novas hospitalizações COVID	Variação no n° de internados por SRAG em UTI	Variação no n° de confirmados em leitos clínicos	Variação no n° de confirmados em UTI	Razão entre casos ativos na semana e Recuperados no início da semana	Novas hospitalizações COVID / pop.	Projeção de Incidência de Óbitos relativa à população	Nº de Leitos Livres para cada Leito Ocupado Covid	Nº de Leitos Livres para cada Leito Ocupado Covid	Variação no n° de leitos de UTI livres para atender COVID-19	Variação no n° de leitos de UTI livres para atender COVID-19
ANTES	Vigência de 01.12 a 07.12	BANDEIRA VERMELHA	NÃO											
DEPOIS	Vigência de 08.12 a 14.12	BANDEIRA VERMELHA	NÃO											

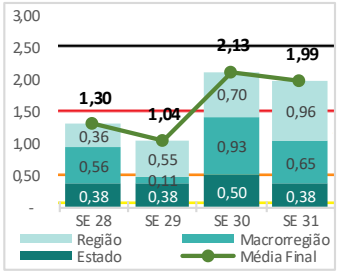

	20 Regiões	7 Macrorregiões	7 Macrorregiões	7 Macrorregiões	20 Regiões	20 Regiões	20 Regiões	7 Macrorregiões	Estado	7 Macrorregiões	Estado
	Hospitalizações confirmadas para COVID-19 registradas nos últimos 7 dias	Nº de internados por SRAG em UTI no último dia (mun. Do hospital)	Nº de internados em leitos clínicos Covid no último dia (mun. Do hospital)	Nº de internados em leitos de UTI Covid no último dia (mun. Do hospital)	Ativos na última semana // Recuperados nos 50 dias anteriores ao início da semana (razão)	Nº de hospitalizações confirmadas para COVID-19 registradas nos últimos 7 dias por 100 mil hab.	Nº de óbitos nos últimos 7 dias	Leitos de UTI Livres / Leitos de UTI ocupados por pacientes COVID	Leitos de UTI Livres / Leitos de UTI ocupados por pacientes COVID	Nº de leitos de UTI livres no último dia para atender COVID	Nº de leitos de UTI livres no último dia para atender COVID
Semana 29	49	40	56	16	603/2249 (0,27)	5,63	10	3,56	0,92	57	626
Semana 30	58	46	72	30	583 // 2497 (0,23)	6,66	20	1,17	0,67	35	522
Semana 31	76	54	75	38	921 // 2951 (0,31)	8,73	23	0,79	0,62	30	496
Δ % (SE 31 / SE 30)	31%	17%	4%	27%	---	31%	15%	-32%	-8%	-14%	-5%

A **Região de Pelotas** apresentou **piora na avaliação de 3 indicadores que abrangem dados específicos da região**, passando **3 destes para avaliação de risco máxima (bandeira preta)**. Houve melhora na avaliação de 2 indicadores de Velocidade de Propagação da Macrorregião Sul e piora do nível de ocupação local. Como os dois indicadores de Mudança da Capacidade de Atendimento macrorregional e estadual apresentaram melhora, houve redução da média ponderada final, mantendo-a dentro dos parâmetros que determinam a **bandeira final na cor Vermelha**.

- **Passíveis de adotar bandeira laranja:** 7 de 22 Municípios | 57.068 habitantes (6,6% da região)

Projeção de Nº de Óbitos para semana seguinte
(conforme óbito dos últimos 7 dias e variação em leitos de UTI confirmadas para COVID)

36,9

Bagé | R22 (Macrorregião SUL) | População: 184.741

				PROPAGAÇÃO DA COVID-19							CAPACIDADE DO SISTEMA DE SAÚDE			
				Velocidade do avanço				Estágio da Evolução na região	Incidência de novos casos sobre a população		Capacidade de Atendimento		Mudança da Capacidade de Atendimento	
			Região de Análise:	21 Regiões	7 Macrorregiões	7 Macrorregiões	7 Macrorregiões	21 Regiões	21 Regiões	21 Regiões	7 Macrorregiões	Estado	7 Macrorregiões	Estado
			Peso (sobre 10):	0,375	0,375	0,375	0,375	1	1,25	1,25	1,25	1,25	1,25	1,25
			Possui até 3 novas hospitalizações SRAG com Covid registrados nos últimos 14 dias?	Variação semanal do nº de novas hospitalizações COVID	Variação no n° de internados por SRAG em UTI	Variação no n° de confirmados em leitos clínicos	Variação no n° de confirmados em UTI	Razão entre casos ativos na semana e Recuperados no início da semana	Novas hospitalizações COVID / pop.	Projeção de Incidência de Óbitos relativa à população	Nº de Leitos Livres para cada Leito Ocupado Covid	Nº de Leitos Livres para cada Leito Ocupado Covid	Variação no n° de leitos de UTI livres para atender COVID-19	Variação no n° de leitos de UTI livres para atender COVID-19
ANTES	Vigência de 01.12 a 07.12	BANDEIRA VERMELHA	NÃO											
DEPOIS	Vigência de 08.12 a 14.12	BANDEIRA VERMELHA	NÃO											

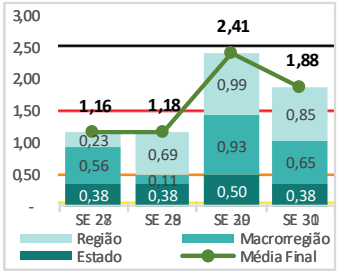

	20 Regiões	7 Macrorregiões	7 Macrorregiões	7 Macrorregiões	20 Regiões	20 Regiões	20 Regiões	7 Macrorregiões	Estado	7 Macrorregiões	Estado
	Hospitalizações confirmadas para COVID-19 registradas nos últimos 7 dias	Nº de internados por SRAG em UTI no último dia (mun. Do hospital)	Nº de internados em leitos clínicos Covid no último dia (mun. Do hospital)	Nº de internados em leitos de UTI Covid no último dia (mun. Do hospital)	Ativos na última semana // Recuperados nos 50 dias anteriores ao início da semana (razão)	Nº de hospitalizações confirmadas para COVID-19 registradas nos últimos 7 dias por 100 mil hab.	Nº de óbitos nos últimos 7 dias	Leitos de UTI Livres / Leitos de UTI ocupados por pacientes COVID	Leitos de UTI Livres / Leitos de UTI ocupados por pacientes COVID	Nº de leitos de UTI livres no último dia para atender COVID	Nº de leitos de UTI livres no último dia para atender COVID
Semana 29	15	40	56	16	276/503 (0,55)	8,12	0	3,56	0,92	57	626
Semana 30	17	46	72	30	298 // 593 (0,50)	9,20	2	1,17	0,67	35	522
Semana 31	17	54	75	38	311 // 775 (0,40)	9,20	10	0,79	0,62	30	496
Δ % (SE 31 / SE 30)	0%	17%	4%	27%	---	0%	400%	-32%	-8%	-14%	-5%

A **Região de Bagé** apresentou **melhora na avaliação de 2 indicadores que abrangem dados específicos da região**, embora mantenha outros **2 em avaliação de risco máxima (bandeira preta)**. Houve melhora na avaliação de 2 indicadores de Velocidade de Propagação da Macrorregião Sul e piora do nível de ocupação local. Como os dois indicadores de Mudança da Capacidade de Atendimento macrorregional e estadual apresentaram melhora, houve redução da média ponderada final, mantendo-a dentro dos parâmetros que determinam a **bandeira final na cor Vermelha**.

- **Passíveis de adotar bandeira laranja:** 1 de 6 Municípios | 7.136 habitantes (3,9% da região)

Projeção de Nº de Óbitos para semana seguinte
(conforme óbito dos últimos 7 dias e variação em leitos de UTI confirmadas para COVID)

16,0

Caxias do Sul | R23, 24, 25, 26 (Macrorregião NORTE) | População: 668.458

				PROPAGAÇÃO DA COVID-19							CAPACIDADE DO SISTEMA DE SAÚDE			
				Velocidade do avanço				Estágio da Evolução na região	Incidência de novos casos sobre a população		Capacidade de Atendimento		Mudança da Capacidade de Atendimento	
			Região de Análise:	21 Regiões	7 Macrorregiões	7 Macrorregiões	7 Macrorregiões	21 Regiões	21 Regiões	21 Regiões	7 Macrorregiões	Estado	7 Macrorregiões	Estado
			Peso (sobre 10):	0,375	0,375	0,375	0,375	1	1,25	1,25	1,25	1,25	1,25	1,25
			Possui até 3 novas hospitalizações SRAG com Covid registrados nos últimos 14 dias?	Variação semanal do nº de novas hospitalizações COVID	Variação no n° de internados por SRAG em UTI	Variação no n° de confirmados em leitos clínicos	Variação no n° de confirmados em UTI	Razão entre casos ativos na semana e Recuperados no início da semana	Novas hospitalizações COVID / pop.	Projeção de Incidência de Óbitos relativa à população	Nº de Leitos Livres para cada Leito Ocupado Covid	Nº de Leitos Livres para cada Leito Ocupado Covid	Variação no n° de leitos de UTI livres para atender COVID-19	Variação no n° de leitos de UTI livres para atender COVID-19
ANTES	Vigência de 01.12 a 07.12	BANDEIRA VERMELHA	NÃO											
DEPOIS	Vigência de 08.12 a 14.12	BANDEIRA VERMELHA	NÃO											

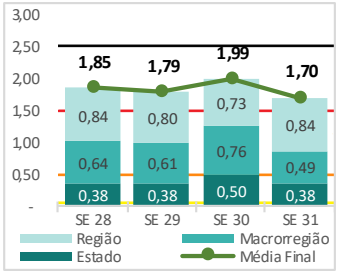

	20 Regiões	7 Macrorregiões	7 Macrorregiões	7 Macrorregiões	20 Regiões	20 Regiões	20 Regiões	7 Macrorregiões	Estado	7 Macrorregiões	Estado
	Hospitalizações confirmadas para COVID-19 registradas nos últimos 7 dias	Nº de internados por SRAG em UTI no último dia (mun. Do hospital)	Nº de internados em leitos clínicos Covid no último dia (mun. Do hospital)	Nº de internados em leitos de UTI Covid no último dia (mun. Do hospital)	Ativos na última semana // Recuperados nos 50 dias anteriores ao início da semana (razão)	Nº de hospitalizações confirmadas para COVID-19 registradas nos últimos 7 dias por 100 mil hab.	Nº de óbitos nos últimos 7 dias	Leitos de UTI Livres / Leitos de UTI ocupados por pacientes COVID	Leitos de UTI Livres / Leitos de UTI ocupados por pacientes COVID	Nº de leitos de UTI livres no último dia para atender COVID	Nº de leitos de UTI livres no último dia para atender COVID
Semana 29	137	95	85	79	2200/5119 (0,43)	11,55	20	0,82	0,92	65	626
Semana 30	128	118	111	95	2393 // 5930 (0,40)	10,79	18	0,60	0,67	57	522
Semana 31	162	108	140	81	3011 // 7289 (0,41)	13,65	30	0,73	0,62	59	496
Δ % (SE 31 / SE 30)	27%	-8%	26%	-15%	---	27%	67%	21%	-8%	4%	-5%

A **Região de Caxias do Sul** apresentou **melhora na avaliação de 2 indicadores de Propagação da Covid-19,** apresentando **3 em avaliação de risco máxima (bandeira preta)**. Considerando a melhora nos indicadores de Mudança da Capacidade de Atendimento regional e estadual, houve redução da média ponderada final que se manteve dentro dos parâmetros que determinam a **bandeira final na cor Vermelha**.

- **Passíveis de adotar bandeira laranja:** 16 de 49 Municípios | 60.101 habitantes (5,1% da região)

Projeção de Nº de Óbitos para semana seguinte
(conforme óbito dos últimos 7 dias e variação em leitos de UTI confirmadas para COVID)

21,8

Santa Cruz do Sul | R28 (Macrorregião VALES) | População: 346.943

				PROPAGAÇÃO DA COVID-19							CAPACIDADE DO SISTEMA DE SAÚDE			
				Velocidade do avanço				Estágio da Evolução na região	Incidência de novos casos sobre a população		Capacidade de Atendimento		Mudança da Capacidade de Atendimento	
			Região de Análise:	21 Regiões	7 Macrorregiões	7 Macrorregiões	7 Macrorregiões	21 Regiões	21 Regiões	21 Regiões	7 Macrorregiões	Estado	7 Macrorregiões	Estado
			Peso (sobre 10):	0,375	0,375	0,375	0,375	1	1,25	1,25	1,25	1,25	1,25	1,25
			Possui até 3 novas hospitalizações SRAG com Covid registrados nos últimos 14 dias?	Variação semanal do nº de novas hospitalizações COVID	Variação no n° de internados por SRAG em UTI	Variação no n° de confirmados em leitos clínicos	Variação no n° de confirmados em UTI	Razão entre casos ativos na semana e Recuperados no início da semana	Novas hospitalizações COVID / pop.	Projeção de Incidência de Óbitos relativa à população	Nº de Leitos Livres para cada Leito Ocupado Covid	Nº de Leitos Livres para cada Leito Ocupado Covid	Variação no n° de leitos de UTI livres para atender COVID-19	Variação no n° de leitos de UTI livres para atender COVID-19
ANTES	Vigência de 01.12 a 07.12	BANDEIRA VERMELHA	NÃO	■	■	■	■	■	■	■	■	■	■	■
DEPOIS	Vigência de 08.12 a 14.12	BANDEIRA VERMELHA	NÃO	■	■	■	■	■	■	■	■	■	■	■

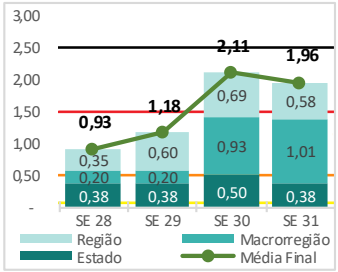

	20 Regiões	7 Macrorregiões	7 Macrorregiões	7 Macrorregiões	20 Regiões	20 Regiões	20 Regiões	7 Macrorregiões	Estado	7 Macrorregiões	Estado
	Hospitalizações confirmadas para COVID-19 registradas nos últimos 7 dias	Nº de internados por SRAG em UTI no último dia (mun. Do hospital)	Nº de internados em leitos clínicos Covid no último dia (mun. Do hospital)	Nº de internados em leitos de UTI Covid no último dia (mun. Do hospital)	Ativos na última semana // Recuperados nos 50 dias anteriores ao início da semana (razão)	Nº de hospitalizações confirmadas para COVID-19 registradas nos últimos 7 dias por 100 mil hab.	Nº de óbitos nos últimos 7 dias	Leitos de UTI Livres / Leitos de UTI ocupados por pacientes COVID	Leitos de UTI Livres / Leitos de UTI ocupados por pacientes COVID	Nº de leitos de UTI livres no último dia para atender COVID	Nº de leitos de UTI livres no último dia para atender COVID
Semana 29	18	37	26	30	328/724 (0,45)	5,19	7	1,63	0,92	49	626
Semana 30	26	50	38	35	459 // 816 (0,56)	7,49	2	1,03	0,67	36	522
Semana 31	23	57	67	41	642 // 1060 (0,61)	6,63	2	0,54	0,62	22	496
Δ % (SE 31 / SE 30)	-12%	14%	76%	17%	---	-12%	0%	-48%	-8%	-39%	-5%

A **Região de Cachoeira do Sul apresentou melhora em 1 indicador que abrange dados específicos da região.** Mesmo com a piora no indicador de Capacidade de Atendimento da Macrorregião dos Vales, as melhoras no indicador de Velocidade de Propagação da macrorregião e no indicador de Mudança da Capacidade de Atendimento Estadual ajudaram a reduzir média ponderada final da região que se manteve dentro dos parâmetros que determinam a **bandeira final na cor Vermelha**.

- **Passíveis de adotar bandeira laranja:** 5 de 13 Municípios | 31.377 habitantes (9% da região)

Projeção de Nº de Óbitos para semana seguinte
(conforme óbito dos últimos 7 dias e variação em leitos de UTI confirmadas para COVID)

2,7

Lajeado | R29, 30 (Macrorregião VALES) | População: 366.332

				PROPAGAÇÃO DA COVID-19							CAPACIDADE DO SISTEMA DE SAÚDE			
				Velocidade do avanço				Estágio da Evolução na região	Incidência de novos casos sobre a população		Capacidade de Atendimento		Mudança da Capacidade de Atendimento	
			Região de Análise:	21 Regiões	7 Macrorregiões	7 Macrorregiões	7 Macrorregiões	21 Regiões	21 Regiões	21 Regiões	7 Macrorregiões	Estado	7 Macrorregiões	Estado
			Peso (sobre 10):	0,375	0,375	0,375	0,375	1	1,25	1,25	1,25	1,25	1,25	1,25
				Possui até 3 novas hospitalizações SRAG com Covid registrados nos últimos 14 dias?	Variação semanal do nº de novas hospitalizações COVID	Variação no n° de internados por SRAG em UTI	Variação no n° de confirmados em leitos clínicos	Variação no n° de confirmados em UTI	Razão entre casos ativos na semana e Recuperados no início da semana	Novas hospitalizações COVID / pop.	Projeção de Incidência de Óbitos relativa à população	Nº de Leitos Livres para cada Leito Ocupado Covid	Nº de Leitos Livres para cada Leito Ocupado Covid	Variação no n° de leitos de UTI livres para atender COVID-19	Variação no n° de leitos de UTI livres para atender COVID-19
ANTES	Vigência de 01.12 a 07.12	BANDEIRA VERMELHA	NÃO											
DEPOIS	Vigência de 08.12 a 14.12	BANDEIRA VERMELHA	NÃO											

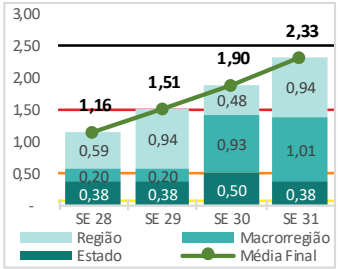

	20 Regiões	7 Macrorregiões	7 Macrorregiões	7 Macrorregiões	20 Regiões	20 Regiões	20 Regiões	7 Macrorregiões	Estado	7 Macrorregiões	Estado
	Hospitalizações confirmadas para COVID-19 registradas nos últimos 7 dias	Nº de internados por SRAG em UTI no último dia (mun. Do hospital)	Nº de internados em leitos clínicos Covid no último dia (mun. Do hospital)	Nº de internados em leitos de UTI Covid no último dia (mun. Do hospital)	Ativos na última semana // Recuperados nos 50 dias anteriores ao início da semana (razão)	Nº de hospitalizações confirmadas para COVID-19 registradas nos últimos 7 dias por 100 mil hab.	Nº de óbitos nos últimos 7 dias	Leitos de UTI Livres / Leitos de UTI ocupados por pacientes COVID	Leitos de UTI Livres / Leitos de UTI ocupados por pacientes COVID	Nº de leitos de UTI livres no último dia para atender COVID	Nº de leitos de UTI livres no último dia para atender COVID
Semana 29	36	37	26	30	620/1199 (0,52)	9,83	6	1,63	0,92	49	626
Semana 30	25	50	38	35	652 // 1418 (0,46)	6,82	4	1,03	0,67	36	522
Semana 31	35	57	67	41	871 // 1721 (0,51)	9,55	7	0,54	0,62	22	496
Δ % (SE 31 / SE 30)	40%	14%	76%	17%	---	40%	75%	-48%	-8%	-39%	-5%

A **Região de Lajeado** apresentou **piora na avaliação dos 4 indicadores** que abrangem **dados específicos da região**. Com a melhora em um indicador de Velocidade de Propagação, mas piora no indicador de Capacidade de Atendimento da Macrorregião dos Vales, houve elevação da média ponderada final da região que se manteve dentro dos parâmetros que determinam a **bandeira final na cor Vermelha**.

- **Passíveis de adotar bandeira laranja:** 16 de 37 Municípios | 53.869 habitantes (14,7% da região)

Projeção de Nº de Óbitos para semana seguinte
(conforme óbito dos últimos 7 dias e variação em leitos de UTI confirmadas para COVID)

9,6

MAIO

1ª semana – vigência de 11/05 a 17/05

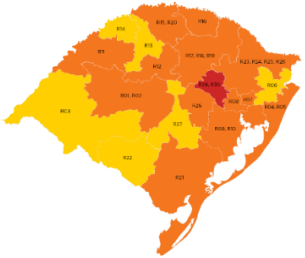

2ª semana - vigência de 18/05 a 24/05

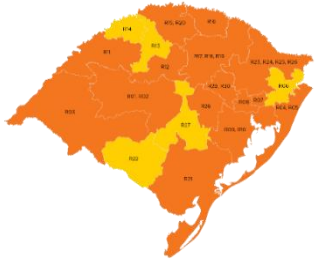

JUNHO

3ª semana - vigência de 25/05 a 31/05

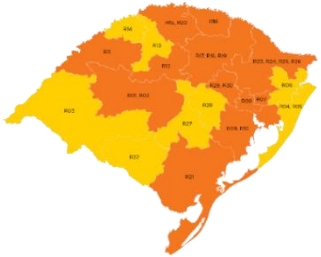

4ª semana - vigência de 01/06 a 07/06

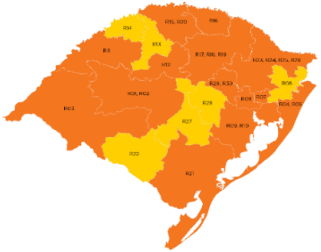

5ª semana - vigência de 08/06 a 14/06

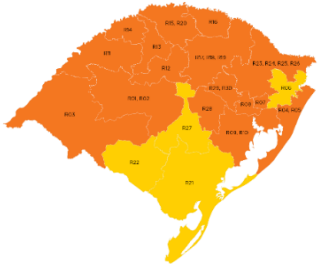

JULHO

6ª semana - vigência de 15/06 a 22/06

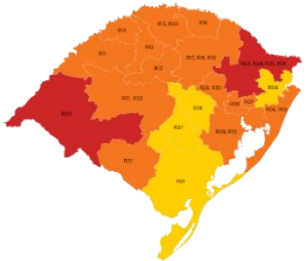

7ª semana - vigência de 23/06 a 29/06

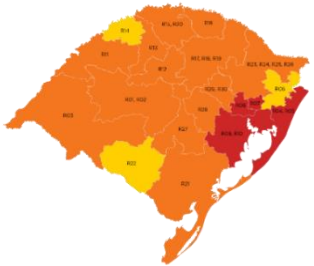

8ª semana - vigência de 30/06 a 06/07

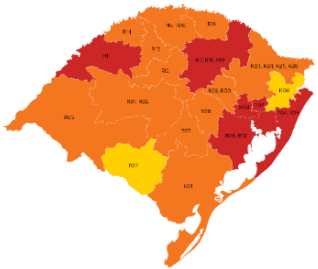

9ª semana - vigência de 07/07 a 13//07

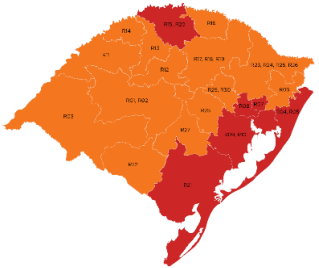

10ª semana - vigência de 14/07 a 20//07

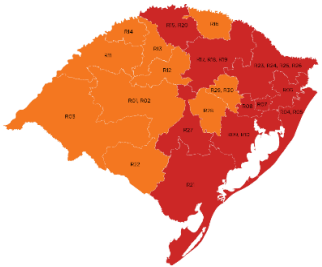

Histórico completo em https://planejamento.rs.gov.br/calculo-bandeiras

AGOSTO

11ª semana - vigência de 21/07 a 27//07

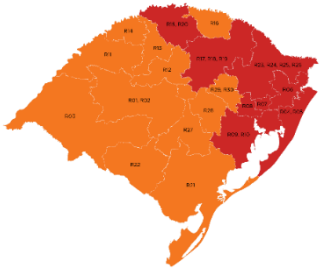

12ª semana - vigência de 28/07 a 03//08

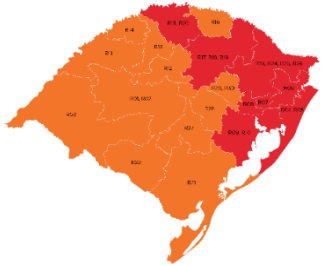

13ª semana - vigência de 04/08 a 10//08

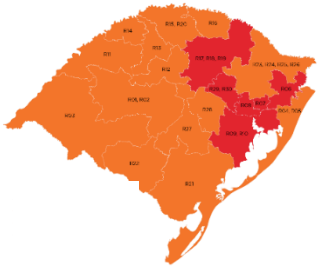

14ª semana - vigência de 11/08 a 17//08

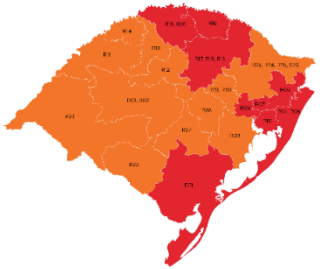

15ª semana - vigência de 18/08 a 24//08

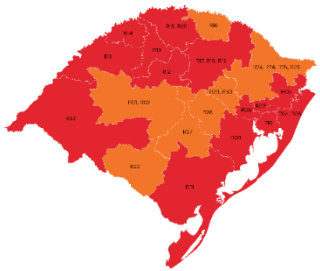

SETEMBRO

16ª semana - vigência de 25/08 a 31//08

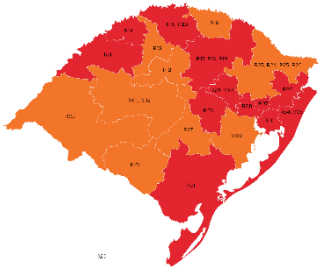

17ª semana - vigência de 01/09 a 07//09

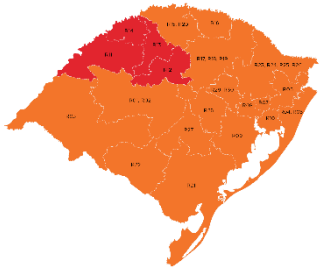

18ª semana - vigência de 08/09 a 14//09

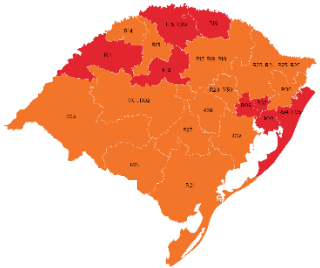

19ª semana - vigência de 15/09 a 21//09

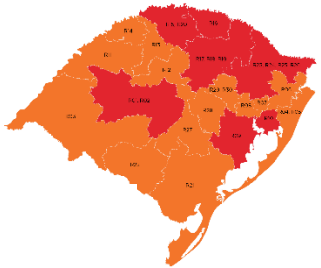

20ª semana - vigência de 22/09 a 28//09

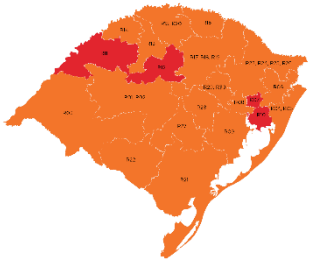

Histórico completo em https://planejamento.rs.gov.br/calculo-bandeiras

OUTUBRO

21ª semana - vigência de 29/09 a 05/10

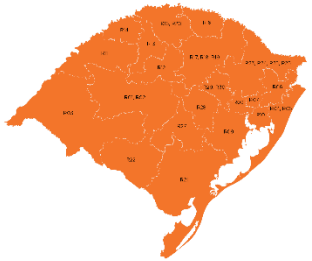

22ª semana - vigência de 06/10 a 12/10

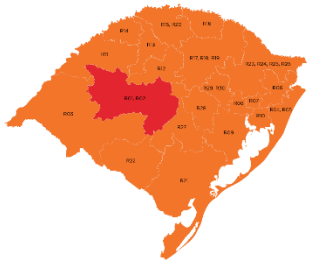

23ª semana - vigência de 13/10 a 19/10

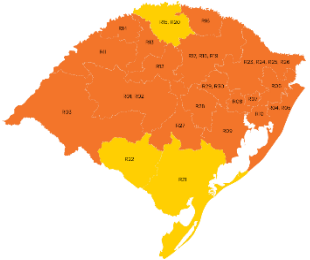

NOVEMBRO

24ª semana - vigência de 20/10 a 26/10

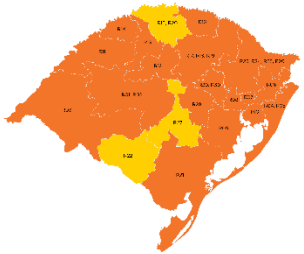

25ª semana - vigência d 27/10 a 02/11

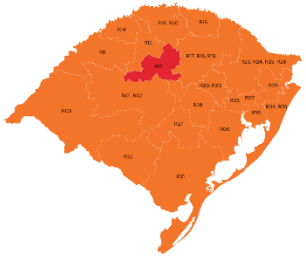

DEZEMBRO

26ª semana - vigência de 03/11 a 09/11

27ª semana - vigência de 10/11 a 16/11

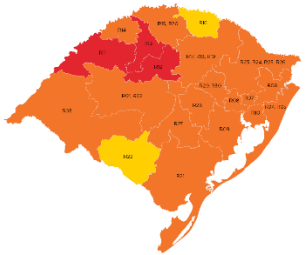

28ª semana - vigência de 17/11 a 23/11

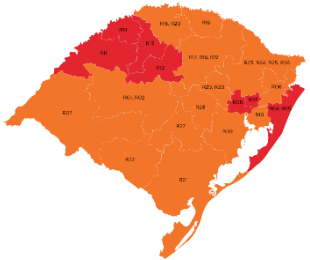

29ª semana - vigência de 24/11 a 30/11

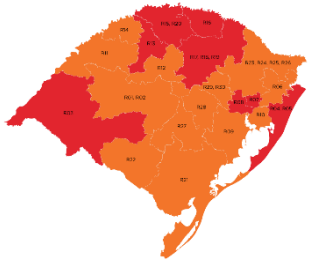

30ª semana - vigência de 01/12 a 07/12

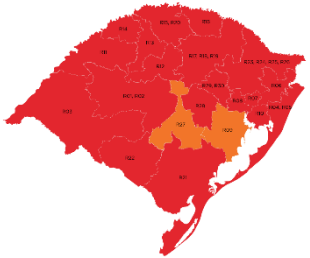

Histórico completo em https://planejamento.rs.gov.br/calculo-bandeiras

NOVEMBRO

25ª semana - vigência d 27/10 a 02/11

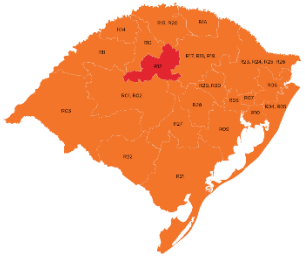

26ª semana - vigência de 03/11 a 09/11

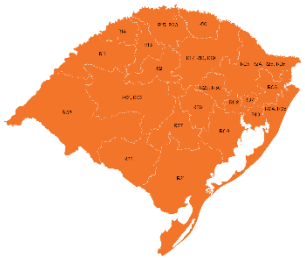

27ª semana - vigência de 10/11 a 16/11

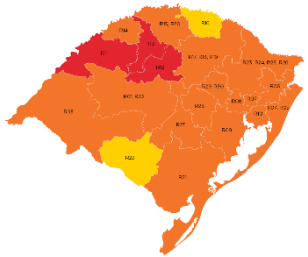

28ª semana - vigência de 17/11 a 23/11

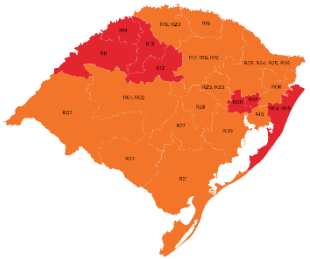

29ª semana - vigência de 24/11 a 30/11

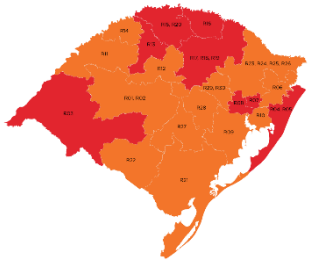

DEZEMBRO

30ª semana - vigência de 01/12 a 07/12

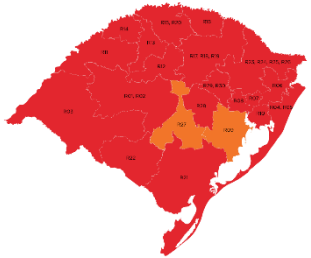

31ª semana - vigência de 08/12 a 14/12
MAPA PRELIMINAR

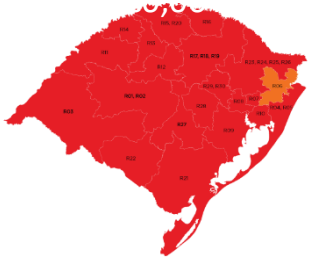

Histórico completo em https://planejamento.rs.gov.br/calculo-bandeiras

Mapa definitivo da 30ª semana

Após análise de recursos

Vigência de 01 a 07 de dezembro

Dados até 26 de novembro – **MAPA DEFINITIVO**

COMPARAÇÃO COM SEMANA ANTERIOR
REGIÕES COM AUMENTO DE RISCO (11)
R01, 02 **Santa Maria** laranja ► vermelha
R06 **Taquara** laranja ► vermelha
R10 **Porto Alegre** laranja ► vermelha
R11 **Santo Ângelo** laranja ► vermelha
R12 **Cruz Alta** laranja ► vermelha
R14 **Santa Rosa** laranja ► vermelha
R21 **Pelotas** laranja ► vermelha
R22 **Bagé** laranja ► vermelha
R23, 24, 25, 26 **Caxias do Sul** laranja ► vermelha
R28 **Santa Cruz do Sul** laranja ► vermelha
R29, 30 **Lajeado** laranja ► vermelha
REGIÕES COM DIMINUIÇÃO DE RISCO (0)
Nenhuma

PERMANECEM NA BANDEIRA VERMELHA (8)	
R03 **Uruguaiana**	R13 **Ijuí**
R04, 05 **Capão da Canoa**	R15, 20 **Palmeira das Missões**
R07 **Novo Hamburgo**	R16 **Erechim**
R08 **Canoas**	R17, 18,19 **Passo Fundo**

PERMANECEM NA BANDEIRA LARANJA (2)	
R09 **Guaíba**	R27 **Cachoeira do Sul**

* As regiões de **Guaíba (R09) e Cachoeira do Sul (R27)** retornam à bandeira laranja, após terem seus pedidos de reconsideração acolhidos pelo Gabinete de Crise.

Os agora **194** Municípios **sob bandeira vermelha** sem registro de hospitalização e óbito por Covid-19 nos 14 dias anteriores a apuração (por município de residência) poderão adotar, através de regulamento próprio, protocolos para as atividades previstos na bandeira laranja, desde que mantenham atualizados os respectivos sistemas de informações.

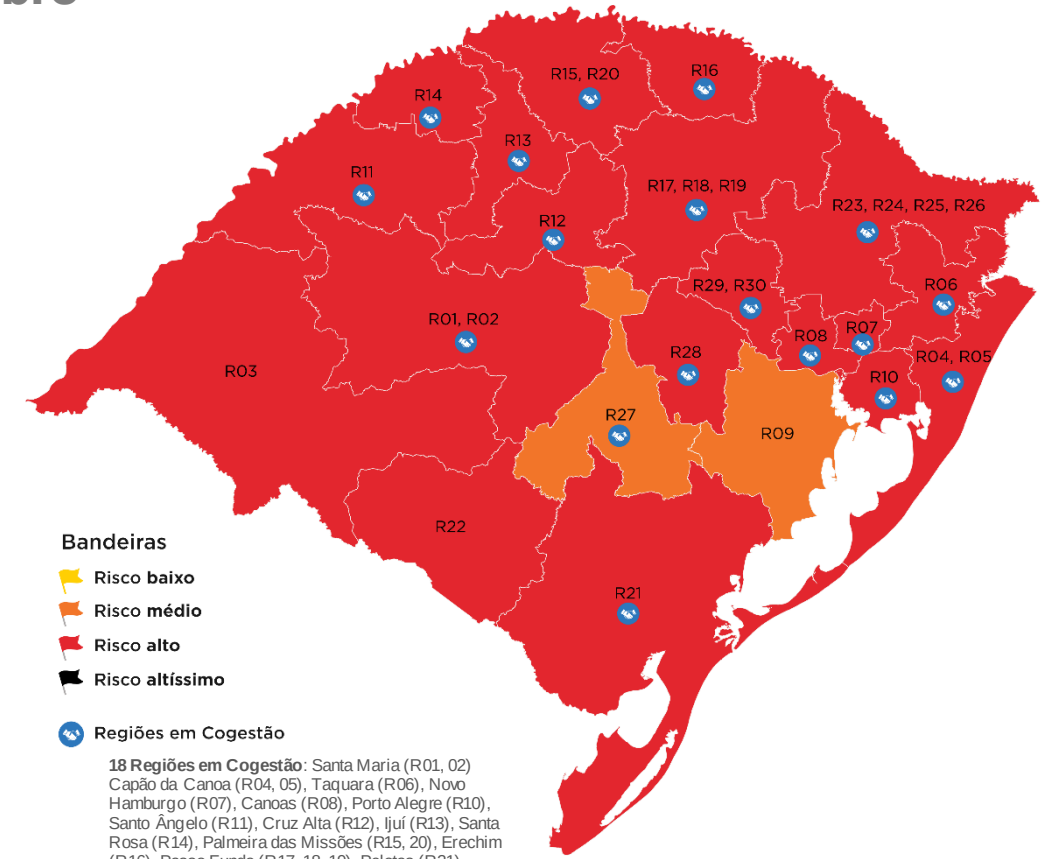

18 Regiões em Cogestão: Santa Maria (R01, 02) Capão da Canoa (R04, 05), Taquara (R06), Novo Hamburgo (R07), Canoas (R08), Porto Alegre (R10), Santo Ângelo (R11), Cruz Alta (R12), Ijuí (R13), Santa Rosa (R14), Palmeira das Missões (R15, 20), Erechim (R16), Passo Fundo (R17, 18, 19), Pelotas (R21), Caxias do Sul (R23, 24, 25, 26), Cachoeira do Sul (R27), Santa Cruz do Sul (R28) e Lajeado (R29, 30).

Atualização semanal das bandeiras por regiões

29ª semana - vigência de 24/11 a 30/11

DADOS ATÉ 19/11

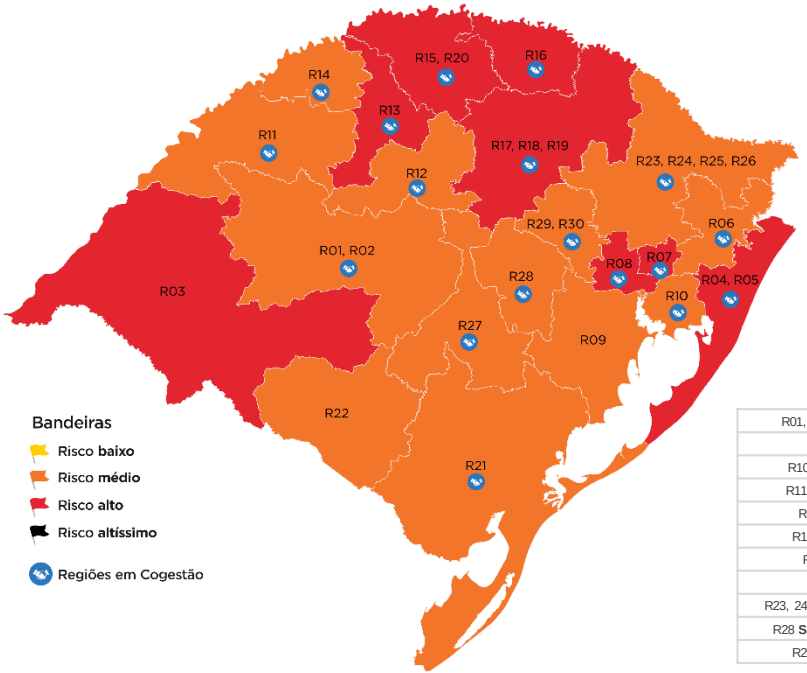

R01, 02 **Santa Maria** laranja ▶ vermelha
R06 **Taquara** laranja ▶ vermelha
R10 **Porto Alegre** laranja ▶ vermelha
R11 **Santo Ângelo** laranja ▶ vermelha
R12 **Cruz Alta** laranja ▶ vermelha
R14 **Santa Rosa** laranja ▶ vermelha
R21 **Pelotas** laranja ▶ vermelha
R22 **Bagé** laranja ▶ vermelha
R23, 24, 25, 26 **Caxias do Sul** laranja ▶ vermelha
R28 **Santa Cruz do Sul** laranja ▶ vermelha
R29, 30 **Lajeado** laranja ▶ vermelha

18 Regiões em Cogestão: Santa Maria (R01, 02), Capão da Canoa (R04, 05), Taquara (R06), Novo Hamburgo (R07), Canoas (R08), Porto Alegre (R10), Santo Ângelo (R11), Cruz Alta (R12), Ijuí (R13), Santa Rosa (R14), Palmeira das Missões (R15, 20), Erechim (R16), Passo Fundo (R17, 18, 19), Pelotas (R21), Caxias do Sul (R23, 24, 25, 26), Cachoeira do Sul (R27), Santa Cruz do Sul (R28) e Lajeado (R29, 30).

30ª semana - vigência de 01/12 a 07/12

DADOS ATÉ 26/11

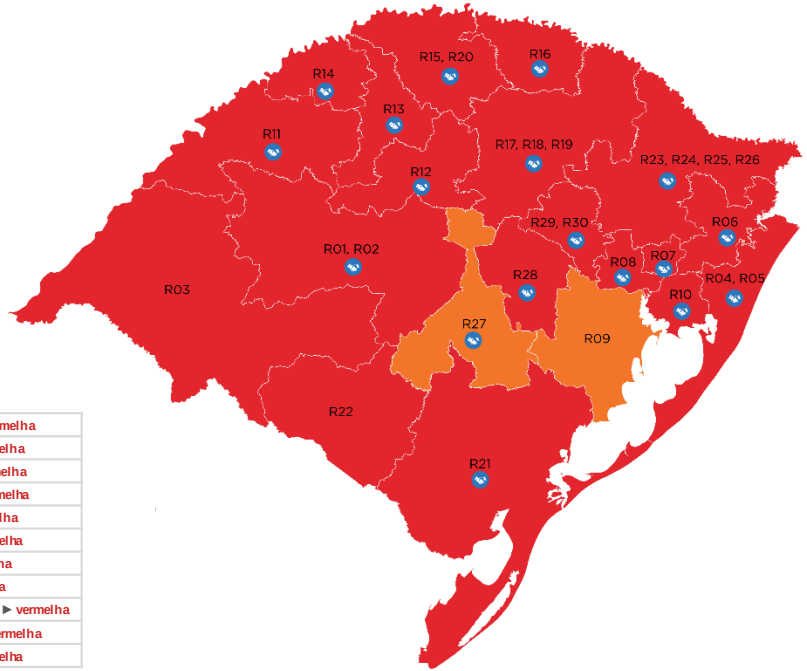

18 Regiões em Cogestão: Santa Maria (R01, 02), Capão da Canoa (R04, 05), Taquara (R06), Novo Hamburgo (R07), Canoas (R08), Porto Alegre (R10), Santo Ângelo (R11), Cruz Alta (R12), Ijuí (R13), Santa Rosa (R14), Palmeira das Missões (R15, 20), Erechim (R16), Passo Fundo (R17, 18, 19), Pelotas (R21), Caxias do Sul (R23, 24, 25, 26), Cachoeira do Sul (R27), Santa Cruz do Sul (R28) e Lajeado (R29, 30).

Vigência de 01 a 07 de dezembro

Dados até 26 de novembro – **MAPA DEFINITIVO**

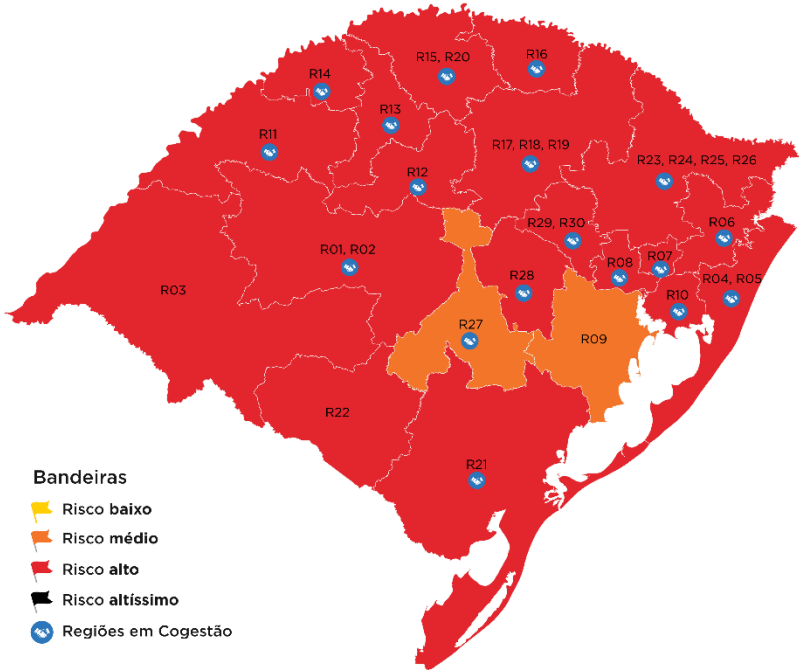

18 REGIÕES EM COGESTÃO:
Santa Maria, Capão da Canoa, Taquara, Novo Hamburgo, Canoas, Porto Alegre, Santo Ângelo, Cruz Alta, Ijuí, Santa Rosa, Palmeira das Missões, Erechim, Passo Fundo, Pelotas, Caxias do Sul, Cachoeira do Sul, Santa Cruz do Sul e Lajeado.

Apuração prévia (27/11)

21 REGIÕES EM BANDEIRA VERMELHA*
- 497 Municípios
- 11.329.605 Habitantes (100%/RS)

// **PASSÍVEIS DE ADOTAR BANDEIRA LARANJA PELA REGRA ZERO-ZERO**
- 207 Municípios
- 930.400 Habitantes (8,2%/RS)

0 REGIÕES EM BANDEIRA LARANJA
- 0 Municípios
- 0 Habitantes (0%/RS)

0 REGIÕES EM BANDEIRA AMARELA
- 0 Municípios
- 0 Habitantes (0%/RS)

Apuração após recursos (23/11)

19 REGIÃO EM BANDEIRA VERMELHA*
- 466 Municípios
- 10.725.854 Habitantes (94,7%/RS)

// **PASSÍVEIS DE ADOTAR BANDEIRA LARANJA PELA REGRA ZERO-ZERO**
- 194 Municípios
- 861.438 Habitantes (7,6%/RS)

2 REGIÕES EM BANDEIRA LARANJA
- 31 Municípios
- 603.751 Habitantes (5,3%/RS)

// **SEM REGISTRO DE HOSPITALIZAÇÕES E ÓBITOS NOS 14 DIAS**
- 13 Municípios
- 68.962 Habitantes (0,6%/RS)

0 REGIÕES EM BANDEIRA AMARELA
- 0 Municípios
- 0 Habitantes (0%/RS)

TOTAL POPULAÇÃO RS: 11.329.605

*Sem registro de óbito ou hospitalização (pacientes por residência) nos 14 dias anteriores à apuração.

Vigência de 01 a 07 de dezembro

Dados até 26 de novembro – **MAPA DEFINITIVO**

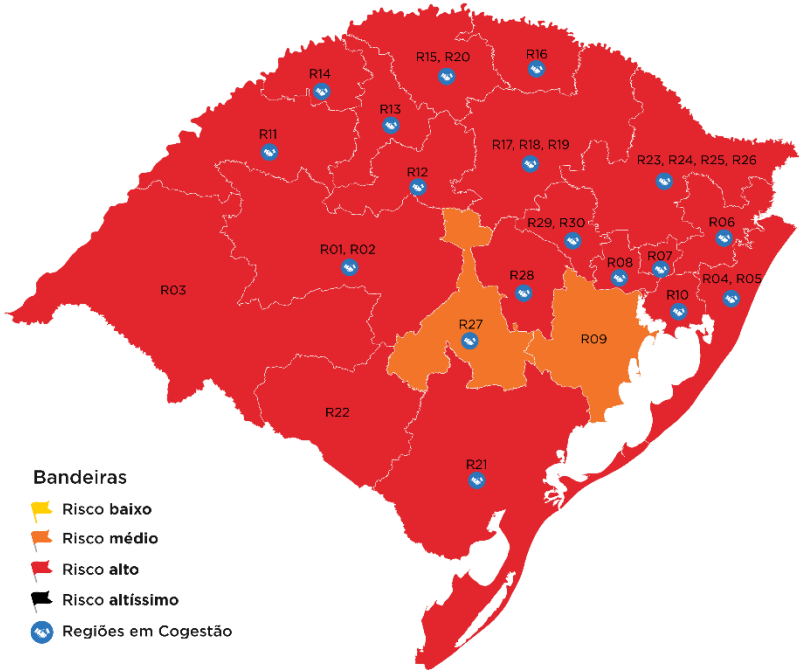

18 REGIÕES EM COGESTÃO:
Santa Maria, Capão da Canoa, Taquara, Novo Hamburgo, Canoas, Porto Alegre, Santo Ângelo, Cruz Alta, Ijuí, Santa Rosa, Palmeira das Missões, Erechim, Passo Fundo, Pelotas, Caxias do Sul, Cachoeira do Sul, Santa Cruz do Sul e Lajeado.

29ª semana após recursos

8 REGIÃO EM BANDEIRA VERMELHA*
- 234 Municípios
- 3.970.735 Habitantes (35,0%/RS)

// **PASSÍVEIS DE ADOTAR BANDEIRA LARANJA PELA REGRA ZERO-ZERO**
- 105 Municípios
- 426.536 Habitantes (3,8%/RS)

13 REGIÕES EM BANDEIRA LARANJA
- 263 Municípios
- 7.358.870 Habitantes (65,0%/RS)

// **SEM REGISTRO DE HOSPITALIZAÇÕES E ÓBITOS NOS 14 DIAS**
- 125 Municípios
- 724.390 Habitantes (6,4%/RS)

0 REGIÕES EM BANDEIRA AMARELA
- 0 Municípios
- 0 Habitantes (0%/RS)

30ª semana após recursos

19 REGIÃO EM BANDEIRA VERMELHA*
- 466 Municípios
- 10.725.854 Habitantes (94,7%/RS)

// **PASSÍVEIS DE ADOTAR BANDEIRA LARANJA PELA REGRA ZERO-ZERO**
- 194 Municípios
- 861.438 Habitantes (7,6%/RS)

2 REGIÕES EM BANDEIRA LARANJA
- 31 Municípios
- 603.751 Habitantes (5,3%/RS)

// **SEM REGISTRO DE HOSPITALIZAÇÕES E ÓBITOS NOS 14 DIAS**
- 13 Municípios
- 68.962 Habitantes (0,6%/RS)

0 REGIÕES EM BANDEIRA AMARELA
- 0 Municípios
- 0 Habitantes (0%/RS)

TOTAL POPULAÇÃO RS: 11.329.605

*Sem registro de óbito ou hospitalização (pacientes por residência) nos 14 dias anteriores à apuração.

Guaíba | R09 (Macrorregião METROPOLITANA) | População: 403.794

			PROPAGAÇÃO DA COVID-19							CAPACIDADE DO SISTEMA DE SAÚDE			
			Velocidade do avanço				Estágio da Evolução na região	Incidência de novos casos sobre a população		Capacidade de Atendimento		Mudança da Capacidade de Atendimento	
		Região de Análise:	21 Regiões	7 Macrorregiões	7 Macrorregiões	7 Macrorregiões	21 Regiões	21 Regiões	21 Regiões	7 Macrorregiões	Estado	7 Macrorregiões	Estado
		Peso (sobre 10):	0,375	0,375	0,375	0,375	1	1,25	1,25	1,25	1,25	1,25	1,25
		Possui até 3 novas hospitalizações SRAG com Covid registrados nos últimos 14 dias?	Variação semanal do nº de novas hospitalizações COVID	Variação no n° de internados por SRAG em UTI	Variação no n° de confirmados em leitos clínicos	Variação no n° de confirmados em UTI	Razão entre casos ativos na semana e Recuperados no início da semana	Novas hospitalizações COVID / pop.	Projeção de Incidência de Óbitos relativa à população	Nº de Leitos Livres para cada Leito Ocupado Covid	Nº de Leitos Livres para cada Leito Ocupado Covid	Variação no n° de leitos de UTI livres para atender COVID-19	Variação no n° de leitos de UTI livres para atender COVID-19
Vigência de 24.11 a 30.11	~~BANDEIRA LARANJA~~	NÃO											
MAPA PRELIMINAR	BANDEIRA VERMELHA	NÃO											
APÓS RECURSOS — Vigência de 01.12 a 07.12	BANDEIRA LARANJA												

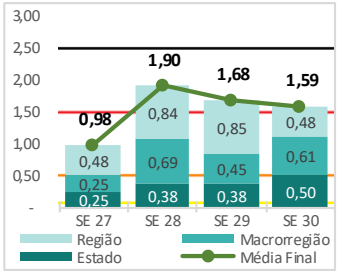

	20 Regiões	7 Macrorregiões	7 Macrorregiões	7 Macrorregiões	20 Regiões	20 Regiões	20 Regiões	7 Macrorregiões	Estado	7 Macrorregiões	Estado
	Hospitalizações confirmadas para COVID-19 registradas nos últimos 7 dias	Nº de internados por SRAG em UTI no último dia (mun. Do hospital)	Nº de internados em leitos clínicos Covid no último dia (mun. Do hospital)	Nº de internados em leitos de UTI Covid no último dia (mun. Do hospital)	Ativos na última semana // Recuperados nos 50 dias anteriores ao início da semana (razão)	Nº de hospitalizações confirmadas para COVID-19 registradas nos últimos 7 dias por 100 mil hab.	Nº de óbitos nos últimos 7 dias	Leitos de UTI Livres / Leitos de UTI ocupados por pacientes COVID	Leitos de UTI Livres / Leitos de UTI ocupados por pacientes COVID	Nº de leitos de UTI livres no último dia para atender COVID	Nº de leitos de UTI livres no último dia para atender COVID
Semana 28	32	460	508	396	405/1115 (0,36)	7,92	7	0,81	1,06	319	682
Semana 29	32	485	516	419	497 // 1152 (0,43)	7,92	14	0,71	0,92	297	626
Semana 30	17	507	593	448	501 // 1297 (0,39)	4,21	9	0,58	0,67	260	522
Δ % (SE 30 / SE 29)	-47%	5%	15%	7%	---	-47%	-36%	-18%	-27%	-12%	-17%

A **Região de Guaíba** apresentou **melhora na avaliação de 2 indicadores** que abrangem **dados específicos da região**. Mesmo com a piora em 1 Indicador de Propagação e nos indicadores de Mudança da Capacidade de Atendimento da Macrorregião Metropolitana e do Estado, houve redução da média ponderada final, mantendo-se dentro dos parâmetros que determinam a **bandeira final na cor Vermelha.**

**Na semana anterior, o recurso da região para permanecer na bandeira laranja foi atendido pelo Gabinete de Crise.*

Projeção de Nº de Óbitos para semana seguinte
(conforme óbito dos últimos 7 dias e variação em leitos de UTI confirmadas para COVID)

10,3

Cachoeira do Sul | R27 (Macrorregião VALES) | População: 199.957

			PROPAGAÇÃO DA COVID-19							CAPACIDADE DO SISTEMA DE SAÚDE			
			Velocidade do avanço				Estágio da Evolução na região	Incidência de novos casos sobre a população		Capacidade de Atendimento		Mudança da Capacidade de Atendimento	
		Região de Análise:	21 Regiões	7 Macrorregiões	7 Macrorregiões	7 Macrorregiões	21 Regiões	21 Regiões	21 Regiões	7 Macrorregiões	Estado	7 Macrorregiões	Estado
		Peso (sobre 10):	0,375	0,375	0,375	0,375	1	1,25	1,25	1,25	1,25	1,25	1,25
		Possui até 3 novas hospitalizações SRAG com Covid registrados nos últimos 14 dias?	Variação semanal do nº de novas hospitalizações COVID	Variação no n° de internados por SRAG em UTI	Variação no n° de confirmados em leitos clínicos	Variação no n° de confirmados em UTI	Razão entre casos ativos na semana e Recuperados no início da semana	Novas hospitalizações COVID / pop.	Projeção de Incidência de Óbitos relativa à população	Nº de Leitos Livres para cada Leito Ocupado Covid	Nº de Leitos Livres para cada Leito Ocupado Covid	Variação no n° de leitos de UTI livres para atender COVID-19	Variação no n° de leitos de UTI livres para atender COVID-19
Vigência de 24.11 a 30.11	~~BANDEIRA LARANJA~~	NÃO	■	■	■	■	■	■	■	■	■	■	■
MAPA PRELIMINAR	BANDEIRA VERMELHA	NÃO	■	■	■	■	■	■	■	■	■	■	■
APÓS RECURSOS — Vigência de 01.12 a 07.12	BANDEIRA LARANJA												

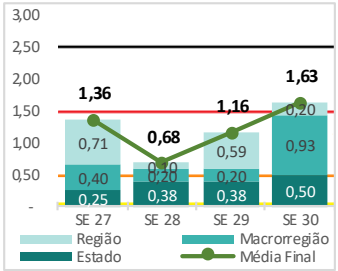

	20 Regiões	7 Macrorregiões	7 Macrorregiões	7 Macrorregiões	20 Regiões	20 Regiões	20 Regiões	7 Macrorregiões	Estado	7 Macrorregiões	Estado
	Hospitalizações confirmadas para COVID-19 registradas nos últimos 7 dias	Nº de internados por SRAG em UTI no último dia (mun. Do hospital)	Nº de internados em leitos clínicos Covid no último dia (mun. Do hospital)	Nº de internados em leitos de UTI Covid no último dia (mun. Do hospital)	Ativos na última semana // Recuperados nos 50 dias anteriores ao início da semana (razão)	Nº de hospitalizações confirmadas para COVID-19 registradas nos últimos 7 dias por 100 mil hab.	Nº de óbitos nos últimos 7 dias	Leitos de UTI Livres / Leitos de UTI ocupados por pacientes COVID	Leitos de UTI Livres / Leitos de UTI ocupados por pacientes COVID	Nº de leitos de UTI livres no último dia para atender COVID	Nº de leitos de UTI livres no último dia para atender COVID
Semana 28	2	35	23	27	79/188 (0,42)	1,00	1	1,85	1,06	50	682
Semana 29	5	37	26	30	93 // 199 (0,47)	2,50	4	1,63	0,92	49	626
Semana 30	4	50	38	35	152 // 240 (0,63)	2,00	0	1,03	0,67	36	522
Δ % (SE 30 / SE 29)	-20%	35%	46%	17%	---	-20%	-100%	-37%	-27%	-27%	-17%

A **Região de Cachoeira do Sul** apresentou piora em 1 indicador que abrange **dados específicos da região e melhora na avaliação dos outros 3.** No entanto, **a Macrorregião dos Vales apresentou piora nos 3 indicadores de Velocidade de Avanço e nos 2 indicadores de Capacidade de Atendimento**, que, somados à piora no indicador estadual, elevaram a média ponderada final da região para dentro dos parâmetros que determinam a **bandeira final na cor Vermelha**.

Projeção de Nº de Óbitos para semana seguinte (conforme óbito dos últimos 7 dias e variação em leitos de UTI confirmadas para COVID)
0,0

Santa Maria | R01, 02 (Macrorregião CENTRO-OESTE) | População: 551.963

				PROPAGAÇÃO DA COVID-19							CAPACIDADE DO SISTEMA DE SAÚDE			
				Velocidade do avanço				Estágio da Evolução na região	Incidência de novos casos sobre a população		Capacidade de Atendimento		Mudança da Capacidade de Atendimento	
			Região de Análise:	21 Regiões	7 Macrorregiões	7 Macrorregiões	7 Macrorregiões	21 Regiões	21 Regiões	21 Regiões	7 Macrorregiões	Estado	7 Macrorregiões	Estado
			Peso (sobre 10):	0,375	0,375	0,375	0,375	1	1,25	1,25	1,25	1,25	1,25	1,25
			Possui até 3 novas hospitalizações SRAG com Covid registrados nos últimos 14 dias?	Variação semanal do nº de novas hospitalizações COVID	Variação no n° de internados por SRAG em UTI	Variação no n° de confirmados em leitos clínicos	Variação no n° de confirmados em UTI	Razão entre casos ativos na semana e Recuperados no início da semana	Novas hospitalizações COVID / pop.	Projeção de Incidência de Óbitos relativa à população	Nº de Leitos Livres para cada Leito Ocupado Covid	Nº de Leitos Livres para cada Leito Ocupado Covid	Variação no n° de leitos de UTI livres para atender COVID-19	Variação no n° de leitos de UTI livres para atender COVID-19
ANTES	Vigência de 24.11 a 30.11	~~BANDEIRA LARANJA~~	NÃO											
DEPOIS	Vigência de 01.12 a 07.12	BANDEIRA VERMELHA	NÃO											

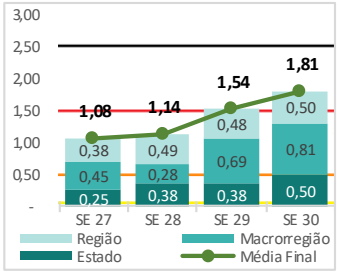

	20 Regiões	7 Macrorregiões	7 Macrorregiões	7 Macrorregiões	20 Regiões	20 Regiões	20 Regiões	7 Macrorregiões	Estado	7 Macrorregiões	Estado
	Hospitalizações confirmadas para COVID-19 registradas nos últimos 7 dias	Nº de internados por SRAG em UTI no último dia (mun. Do hospital)	Nº de internados em leitos clínicos Covid no último dia (mun. Do hospital)	Nº de internados em leitos de UTI Covid no último dia (mun. Do hospital)	Ativos na última semana // Recuperados nos 50 dias anteriores ao início da semana (razão)	Nº de hospitalizações confirmadas para COVID-19 registradas nos últimos 7 dias por 100 mil hab.	Nº de óbitos nos últimos 7 dias	Leitos de UTI Livres / Leitos de UTI ocupados por pacientes COVID	Leitos de UTI Livres / Leitos de UTI ocupados por pacientes COVID	Nº de leitos de UTI livres no último dia para atender COVID	Nº de leitos de UTI livres no último dia para atender COVID
Semana 28	38	50	61	33	565/2681 (0,21)	6,88	7	1,82	1,06	60	682
Semana 29	38	52	107	39	661 // 2638 (0,25)	6,88	4	1,26	0,92	49	626
Semana 30	36	71	96	49	640 // 2582 (0,25)	6,52	7	0,76	0,67	37	522
Δ % (SE 30 / SE 29)	-5%	37%	-10%	26%	---	-5%	75%	-40%	-27%	-24%	-17%

A **Região de Santa Maria** apresentou **piora na avaliação de 1 indicador de mais peso** que abrange **dados específicos da região**. Com a piora nos indicadores de Capacidade de Atendimento macrorregional e estadual, houve elevação da média ponderada final, mantendo-se dentro dos parâmetros que determinam a **bandeira final na cor Vermelha.**

**Na semana anterior, o recurso da região para permanecer na bandeira laranja foi atendido pelo Gabinete de Crise.*

- **Passíveis de adotar bandeira laranja:** 16 de 32 Municípios | 90.033 habitantes (16,3% da região)

Projeção de Nº de Óbitos para semana seguinte
(conforme óbito dos últimos 7 dias e variação em leitos de UTI confirmadas para COVID)

11,0

Taquara | R06 (Macrorregião METROPOLITANA) | População: 228.092

				PROPAGAÇÃO DA COVID-19							CAPACIDADE DO SISTEMA DE SAÚDE			
				Velocidade do avanço				Estágio da Evolução na região	Incidência de novos casos sobre a população		Capacidade de Atendimento		Mudança da Capacidade de Atendimento	
			Região de Análise:	21 Regiões	7 Macrorregiões	7 Macrorregiões	7 Macrorregiões	21 Regiões	21 Regiões	21 Regiões	7 Macrorregiões	Estado	7 Macrorregiões	Estado
			Peso (sobre 10):	0,375	0,375	0,375	0,375	1	1,25	1,25	1,25	1,25	1,25	1,25
			Possui até 3 novas hospitalizações SRAG com Covid registrados nos últimos 14 dias?	Variação semanal do nº de novas hospitalizações COVID	Variação no n° de internados por SRAG em UTI	Variação no n° de confirmados em leitos clínicos	Variação no n° de confirmados em UTI	Razão entre casos ativos na semana e Recuperados no início da semana	Novas hospitalizações COVID / pop.	Projeção de Incidência de Óbitos relativa à população	Nº de Leitos Livres para cada Leito Ocupado Covid	Nº de Leitos Livres para cada Leito Ocupado Covid	Variação no n° de leitos de UTI livres para atender COVID-19	Variação no n° de leitos de UTI livres para atender COVID-19
ANTES	Vigência de 24.11 a 30.11	~~BANDEIRA LARANJA~~	NÃO											
DEPOIS	Vigência de 01.12 a 07.12	BANDEIRA VERMELHA	NÃO											

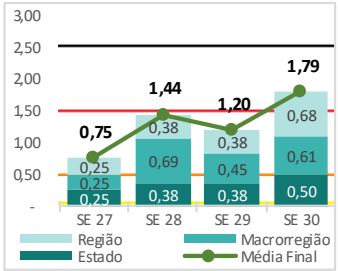

	20 Regiões	7 Macrorregiões	7 Macrorregiões	7 Macrorregiões	20 Regiões	20 Regiões	20 Regiões	7 Macrorregiões	Estado	7 Macrorregiões	Estado
	Hospitalizações confirmadas para COVID-19 registradas nos últimos 7 dias	Nº de internados por SRAG em UTI no último dia (mun. Do hospital)	Nº de internados em leitos clínicos Covid no último dia (mun. Do hospital)	Nº de internados em leitos de UTI Covid no último dia (mun. Do hospital)	Ativos na última semana // Recuperados nos 50 dias anteriores ao início da semana (razão)	Nº de hospitalizações confirmadas para COVID-19 registradas nos últimos 7 dias por 100 mil hab.	Nº de óbitos nos últimos 7 dias	Leitos de UTI Livres / Leitos de UTI ocupados por pacientes COVID	Leitos de UTI Livres / Leitos de UTI ocupados por pacientes COVID	Nº de leitos de UTI livres no último dia para atender COVID	Nº de leitos de UTI livres no último dia para atender COVID
Semana 28	13	460	508	396	223/1300 (0,17)	5,70	1	0,81	1,06	319	682
Semana 29	11	485	516	419	296 // 1278 (0,23)	4,82	6	0,71	0,92	297	626
Semana 30	14	507	593	448	434 // 1380 (0,31)	6,14	5	0,58	0,67	260	522
Δ % (SE 30 / SE 29)	27%	5%	15%	7%	---	27%	-17%	-18%	-27%	-12%	-17%

A **Região de Taquara** apresentou **piora na avaliação de 3 indicadores** que abrangem **dados específicos da região, estando com 3 deles em avaliação de risco alta (bandeira vermelha)**. Com a piora em 1 Indicador de Propagação e nos indicadores de Mudança da Capacidade de Atendimento da Macrorregião Metropolitana e do Estado, houve elevação da média ponderada final para dentro dos parâmetros que determinam a **bandeira final na cor Vermelha.**

- **Passíveis de adotar bandeira laranja:** 1 de 8 Municípios | 4.313 habitantes (1,9% da região)

Projeção de Nº de Óbitos para semana seguinte
(conforme óbito dos últimos 7 dias e variação em leitos de UTI confirmadas para COVID)

5,7

Porto Alegre | R10 (Macrorregião METROPOLITANA) | População: 2.341.799

				PROPAGAÇÃO DA COVID-19							CAPACIDADE DO SISTEMA DE SAÚDE			
				Velocidade do avanço				Estágio da Evolução na região	Incidência de novos casos sobre a população		Capacidade de Atendimento		Mudança da Capacidade de Atendimento	
			Região de Análise:	21 Regiões	7 Macrorregiões	7 Macrorregiões	7 Macrorregiões	21 Regiões	21 Regiões	21 Regiões	7 Macrorregiões	Estado	7 Macrorregiões	Estado
			Peso (sobre 10):	0,375	0,375	0,375	0,375	1	1,25	1,25	1,25	1,25	1,25	1,25
				Possui até 3 novas hospitalizações SRAG com Covid registrados nos últimos 14 dias?	Variação semanal do nº de novas hospitalizações COVID	Variação no n° de internados por SRAG em UTI	Variação no n° de confirmados em leitos clínicos	Variação no n° de confirmados em UTI	Razão entre casos ativos na semana e Recuperados no início da semana	Novas hospitalizações COVID / pop.	Projeção de Incidência de Óbitos relativa à população	Nº de Leitos Livres para cada Leito Ocupado Covid	Nº de Leitos Livres para cada Leito Ocupado Covid	Variação no n° de leitos de UTI livres para atender COVID-19	Variação no n° de leitos de UTI livres para atender COVID-19
ANTES	Vigência de 24.11 a 30.11	~~BANDEIRA LARANJA~~	NÃO											
DEPOIS	Vigência de 01.12 a 07.12	BANDEIRA VERMELHA	NÃO											

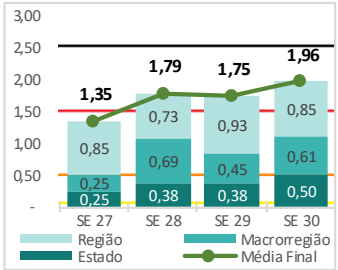

	20 Regiões	7 Macrorregiões	7 Macrorregiões	7 Macrorregiões	20 Regiões	20 Regiões	20 Regiões	7 Macrorregiões	Estado	7 Macrorregiões	Estado
	Hospitalizações confirmadas para COVID-19 registradas nos últimos 7 dias	Nº de internados por SRAG em UTI no último dia (mun. Do hospital)	Nº de internados em leitos clínicos Covid no último dia (mun. Do hospital)	Nº de internados em leitos de UTI Covid no último dia (mun. Do hospital)	Ativos na última semana // Recuperados nos 50 dias anteriores ao início da semana (razão)	Nº de hospitalizações confirmadas para COVID-19 registradas nos últimos 7 dias por 100 mil hab.	Nº de óbitos nos últimos 7 dias	Leitos de UTI Livres / Leitos de UTI ocupados por pacientes COVID	Leitos de UTI Livres / Leitos de UTI ocupados por pacientes COVID	Nº de leitos de UTI livres no último dia para atender COVID	Nº de leitos de UTI livres no último dia para atender COVID
Semana 28	231	460	508	396	4884/17067 (0,29)	9,86	51	0,81	1,06	319	682
Semana 29	269	485	516	419	5625 // 17254 (0,33)	11,49	102	0,71	0,92	297	626
Semana 30	238	507	593	448	6317 // 17990 (0,35)	10,16	78	0,58	0,67	260	522
Δ % (SE 30 / SE 29)	-12%	5%	15%	7%	---	-12%	-24%	-18%	-27%	-12%	-17%

A **Região de Porto Alegre** apresentou **melhora na avaliação de 1 indicador** que abrange **dados específicos da região, embora mantenha 2 destes em avaliação de risco máxima (bandeira preta)**. Com a piora em 1 Indicador de Propagação e nos indicadores de Mudança da Capacidade de Atendimento da Macrorregião Metropolitana e do Estado, houve elevação da média ponderada final, mantendo-a dentro dos parâmetros que determinam a **bandeira final na cor Vermelha.**

**Na semana anterior, o recurso da região para permanecer na bandeira laranja foi atendido pelo Gabinete de Crise.*

- **Passíveis de adotar bandeira laranja:** 1 de 6 Municípios | 7.839 habitantes (0,3% da região).

Projeção de Nº de Óbitos para semana seguinte
(conforme óbito dos últimos 7 dias e variação em leitos de UTI confirmadas para COVID)

89,2

Santo Ângelo | R11 (Macrorregião MISSIONEIRA) | População: 288.687

				PROPAGAÇÃO DA COVID-19							CAPACIDADE DO SISTEMA DE SAÚDE			
				Velocidade do avanço				Estágio da Evolução na região	Incidência de novos casos sobre a população		Capacidade de Atendimento		Mudança da Capacidade de Atendimento	
			Região de Análise:	21 Regiões	7 Macrorregiões	7 Macrorregiões	7 Macrorregiões	21 Regiões	21 Regiões	21 Regiões	7 Macrorregiões	Estado	7 Macrorregiões	Estado
			Peso (sobre 10):	0,375	0,375	0,375	0,375	1	1,25	1,25	1,25	1,25	1,25	1,25
				Possui até 3 novas hospitalizações SRAG com Covid registrados nos últimos 14 dias?	Variação semanal do nº de novas hospitalizações COVID	Variação no n° de internados por SRAG em UTI	Variação no n° de confirmados em leitos clínicos	Variação no n° de confirmados em UTI	Razão entre casos ativos na semana e Recuperados no início da semana	Novas hospitalizações COVID / pop.	Projeção de Incidência de Óbitos relativa à população	Nº de Leitos Livres para cada Leito Ocupado Covid	Nº de Leitos Livres para cada Leito Ocupado Covid	Variação no n° de leitos de UTI livres para atender COVID-19	Variação no n° de leitos de UTI livres para atender COVID-19
ANTES	Vigência de 24.11 a 30.11	~~BANDEIRA LARANJA~~	NÃO											
DEPOIS	Vigência de 01.12 a 07.12	BANDEIRA VERMELHA	NÃO											

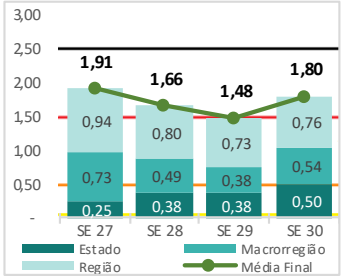

	20 Regiões	7 Macrorregiões	7 Macrorregiões	7 Macrorregiões	20 Regiões	20 Regiões	20 Regiões	7 Macrorregiões	Estado	7 Macrorregiões	Estado
	Hospitalizações confirmadas para COVID-19 registradas nos últimos 7 dias	Nº de internados por SRAG em UTI no último dia (mun. Do hospital)	Nº de internados em leitos clínicos Covid no último dia (mun. Do hospital)	Nº de internados em leitos de UTI Covid no último dia (mun. Do hospital)	Ativos na última semana // Recuperados nos 50 dias anteriores ao início da semana (razão)	Nº de hospitalizações confirmadas para COVID-19 registradas nos últimos 7 dias por 100 mil hab.	Nº de óbitos nos últimos 7 dias	Leitos de UTI Livres / Leitos de UTI ocupados por pacientes COVID	Leitos de UTI Livres / Leitos de UTI ocupados por pacientes COVID	Nº de leitos de UTI livres no último dia para atender COVID	Nº de leitos de UTI livres no último dia para atender COVID
Semana 28	50	62	99	54	287/676 (0,42)	17,32	5	0,72	1,06	39	682
Semana 29	41	59	92	51	330 // 825 (0,40)	14,20	5	0,76	0,92	39	626
Semana 30	46	62	100	46	324 // 993 (0,33)	15,93	7	0,72	0,67	33	522
Δ % (SE 30 / SE 29)	12%	5%	9%	-10%	---	12%	40%	-6%	-27%	-15%	-17%

A **Região de Santo Ângelo** apresentou **piora na avaliação de 1 indicador** que abrange **dados específicos da região, mantendo 1 destes com avaliação de risco máxima (bandeira preta)**. Com a piora em 1 indicador de Velocidade de Propagação da Macrorregião Missioneira e nos indicadores de Mudança da Capacidade de Atendimento macrorregional e estadual, houve elevação da média ponderada final para dentro dos parâmetros que determinam a **bandeira final na cor Vermelha.**

- **Passíveis de adotar bandeira laranja:** 8 de 24 Municípios | 35.959 habitantes (12,5% da região).

Projeção de Nº de Óbitos para semana seguinte
(conforme óbito dos últimos 7 dias e variação em leitos de UTI confirmadas para COVID)

5,7

Cruz Alta | R12 (Macrorregião MISSIONEIRA) | População: 152.581

				PROPAGAÇÃO DA COVID-19							CAPACIDADE DO SISTEMA DE SAÚDE			
				Velocidade do avanço				Estágio da Evolução na região	Incidência de novos casos sobre a população		Capacidade de Atendimento		Mudança da Capacidade de Atendimento	
			Região de Análise:	21 Regiões	7 Macrorregiões	7 Macrorregiões	7 Macrorregiões	21 Regiões	21 Regiões	21 Regiões	7 Macrorregiões	Estado	7 Macrorregiões	Estado
			Peso (sobre 10):	0,375	0,375	0,375	0,375	1	1,25	1,25	1,25	1,25	1,25	1,25
				Possui até 3 novas hospitalizações SRAG com Covid registrados nos últimos 14 dias?	Variação semanal do nº de novas hospitalizações COVID	Variação no n° de internados por SRAG em UTI	Variação no n° de confirmados em leitos clínicos	Variação no n° de confirmados em UTI	Razão entre casos ativos na semana e Recuperados no início da semana	Novas hospitalizações COVID / pop.	Projeção de Incidência de Óbitos relativa à população	Nº de Leitos Livres para cada Leito Ocupado Covid	Nº de Leitos Livres para cada Leito Ocupado Covid	Variação no n° de leitos de UTI livres para atender COVID-19	Variação no n° de leitos de UTI livres para atender COVID-19
ANTES	Vigência de 24.11 a 30.11	~~BANDEIRA LARANJA~~	NÃO	■	■	■	■	■	■	■	■	■	■	■
DEPOIS	Vigência de 01.12 a 07.12	BANDEIRA VERMELHA	NÃO	■	■	■	■	■	■	■	■	■	■	■

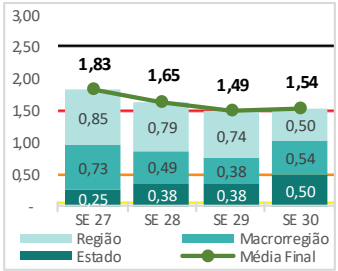

	20 Regiões	7 Macrorregiões	7 Macrorregiões	7 Macrorregiões	20 Regiões	20 Regiões	20 Regiões	7 Macrorregiões	Estado	7 Macrorregiões	Estado
	Hospitalizações confirmadas para COVID-19 registradas nos últimos 7 dias	Nº de internados por SRAG em UTI no último dia (mun. Do hospital)	Nº de internados em leitos clínicos Covid no último dia (mun. Do hospital)	Nº de internados em leitos de UTI Covid no último dia (mun. Do hospital)	Ativos na última semana // Recuperados nos 50 dias anteriores ao início da semana (razão)	Nº de hospitalizações confirmadas para COVID-19 registradas nos últimos 7 dias por 100 mil hab.	Nº de óbitos nos últimos 7 dias	Leitos de UTI Livres / Leitos de UTI ocupados por pacientes COVID	Leitos de UTI Livres / Leitos de UTI ocupados por pacientes COVID	Nº de leitos de UTI livres no último dia para atender COVID	Nº de leitos de UTI livres no último dia para atender COVID
Semana 28	14	62	99	54	147/606 (0,24)	9,18	4	0,72	1,06	39	682
Semana 29	26	59	92	51	106 // 628 (0,17)	17,04	5	0,76	0,92	39	626
Semana 30	10	62	100	46	125 // 650 (0,19)	6,55	3	0,72	0,67	33	522
Δ % (SE 30 / SE 29)	-62%	5%	9%	-10%	---	-62%	-40%	-6%	-27%	-15%	-17%

A **Região de Cruz Alta** apresentou **melhora na avaliação de 2 dos indicadores que abrangem dados específicos da região, mantendo 2 destes com avaliação de risco alta (bandeira vermelha).** No entanto, com a piora em 1 indicador de Velocidade de Propagação da Macrorregião Missioneira e nos indicadores de Mudança da Capacidade de Atendimento macrorregional e estadual, houve elevação da média ponderada final para dentro dos parâmetros que determinam a **bandeira final na cor Vermelha.**

- **Passíveis de adotar bandeira laranja:** 5 de 13 Municípios | 33.325 habitantes (21,8% da região).

Projeção de Nº de Óbitos para semana seguinte
(conforme óbito dos últimos 7 dias e variação em leitos de UTI confirmadas para COVID)

2,4

Santa Rosa | R14 (Macrorregião MISSIONEIRA) | População: 236.497

				PROPAGAÇÃO DA COVID-19							CAPACIDADE DO SISTEMA DE SAÚDE			
				Velocidade do avanço				Estágio da Evolução na região	Incidência de novos casos sobre a população		Capacidade de Atendimento		Mudança da Capacidade de Atendimento	
			Região de Análise:	21 Regiões	7 Macrorregiões	7 Macrorregiões	7 Macrorregiões	21 Regiões	21 Regiões	21 Regiões	7 Macrorregiões	Estado	7 Macrorregiões	Estado
			Peso (sobre 10):	0,375	0,375	0,375	0,375	1	1,25	1,25	1,25	1,25	1,25	1,25
			Possui até 3 novas hospitalizações SRAG com Covid registrados nos últimos 14 dias?	Variação semanal do nº de novas hospitalizações COVID	Variação no n° de internados por SRAG em UTI	Variação no n° de confirmados em leitos clínicos	Variação no n° de confirmados em UTI	Razão entre casos ativos na semana e Recuperados no início da semana	Novas hospitalizações COVID / pop.	Projeção de Incidência de Óbitos relativa à população	Nº de Leitos Livres para cada Leito Ocupado Covid	Nº de Leitos Livres para cada Leito Ocupado Covid	Variação no n° de leitos de UTI livres para atender COVID-19	Variação no n° de leitos de UTI livres para atender COVID-19
ANTES	Vigência de 24.11 a 30.11	~~BANDEIRA LARANJA~~	NÃO											
DEPOIS	Vigência de 01.12 a 07.12	BANDEIRA VERMELHA	NÃO											

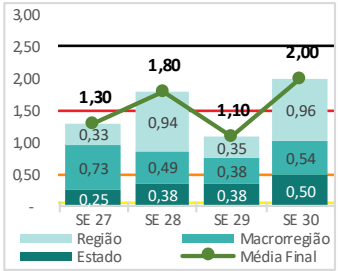

	20 Regiões	7 Macrorregiões	7 Macrorregiões	7 Macrorregiões	20 Regiões	20 Regiões	20 Regiões	7 Macrorregiões	Estado	7 Macrorregiões	Estado
	Hospitalizações confirmadas para COVID-19 registradas nos últimos 7 dias	Nº de internados por SRAG em UTI no último dia (mun. Do hospital)	Nº de internados em leitos clínicos Covid no último dia (mun. Do hospital)	Nº de internados em leitos de UTI Covid no último dia (mun. Do hospital)	Ativos na última semana // Recuperados nos 50 dias anteriores ao início da semana (razão)	Nº de hospitalizações confirmadas para COVID-19 registradas nos últimos 7 dias por 100 mil hab.	Nº de óbitos nos últimos 7 dias	Leitos de UTI Livres / Leitos de UTI ocupados por pacientes COVID	Leitos de UTI Livres / Leitos de UTI ocupados por pacientes COVID	Nº de leitos de UTI livres no último dia para atender COVID	Nº de leitos de UTI livres no último dia para atender COVID
Semana 28	19	62	99	54	265/503 (0,53)	8,03	4	0,72	1,06	39	682
Semana 29	11	59	92	51	297 // 595 (0,50)	4,65	3	0,76	0,92	39	626
Semana 30	18	62	100	46	342 // 698 (0,49)	7,61	9	0,72	0,67	33	522
Δ % (SE 30 / SE 29)	64%	5%	9%	-10%	---	64%	200%	-6%	-27%	-15%	-17%

A **Região de Santa Rosa** apresentou **piora na avaliação de 3 dos indicadores** que abrangem **dados específicos da região, passando-os para avaliação de risco máxima (bandeira preta).** Com a piora em 1 indicador de Velocidade de Propagação da Macrorregião Missioneira e nos indicadores de Mudança da Capacidade de Atendimento macrorregional e estadual, houve elevação da média ponderada final para dentro dos parâmetros que determinam a **bandeira final na cor Vermelha.**

- **Passíveis de adotar bandeira laranja:** 10 de 22 Municípios | 45.480 habitantes (19,2% da região)

Projeção de Nº de Óbitos para semana seguinte
(conforme óbito dos últimos 7 dias e variação em leitos de UTI confirmadas para COVID)

7,3

Pelotas | R21 (Macrorregião SUL) | População: 871.041

				PROPAGAÇÃO DA COVID-19							CAPACIDADE DO SISTEMA DE SAÚDE			
				Velocidade do avanço				Estágio da Evolução na região	Incidência de novos casos sobre a população		Capacidade de Atendimento		Mudança da Capacidade de Atendimento	
			Região de Análise:	21 Regiões	7 Macrorregiões	7 Macrorregiões	7 Macrorregiões	21 Regiões	21 Regiões	21 Regiões	7 Macrorregiões	Estado	7 Macrorregiões	Estado
			Peso (sobre 10):	0,375	0,375	0,375	0,375	1	1,25	1,25	1,25	1,25	1,25	1,25
			Possui até 3 novas hospitalizações SRAG com Covid registrados nos últimos 14 dias?	Variação semanal do nº de novas hospitalizações COVID	Variação no n° de internados por SRAG em UTI	Variação no n° de confirmados em leitos clínicos	Variação no n° de confirmados em UTI	Razão entre casos ativos na semana e Recuperados no início da semana	Novas hospitalizações COVID / pop.	Projeção de Incidência de Óbitos relativa à população	Nº de Leitos Livres para cada Leito Ocupado Covid	Nº de Leitos Livres para cada Leito Ocupado Covid	Variação no n° de leitos de UTI livres para atender COVID-19	Variação no n° de leitos de UTI livres para atender COVID-19
ANTES	Vigência de 24.11 a 30.11	~~BANDEIRA LARANJA~~	NÃO											
DEPOIS	Vigência de 01.12 a 07.12	BANDEIRA VERMELHA	NÃO											

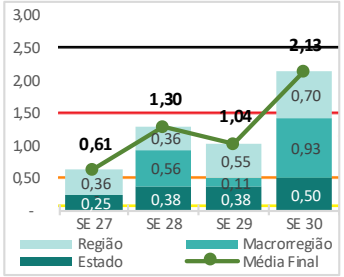

	20 Regiões	7 Macrorregiões	7 Macrorregiões	7 Macrorregiões	20 Regiões	20 Regiões	20 Regiões	7 Macrorregiões	Estado	7 Macrorregiões	Estado
	Hospitalizações confirmadas para COVID-19 registradas nos últimos 7 dias	Nº de internados por SRAG em UTI no último dia (mun. Do hospital)	Nº de internados em leitos clínicos Covid no último dia (mun. Do hospital)	Nº de internados em leitos de UTI Covid no último dia (mun. Do hospital)	Ativos na última semana // Recuperados nos 50 dias anteriores ao início da semana (razão)	Nº de hospitalizações confirmadas para COVID-19 registradas nos últimos 7 dias por 100 mil hab.	Nº de óbitos nos últimos 7 dias	Leitos de UTI Livres / Leitos de UTI ocupados por pacientes COVID	Leitos de UTI Livres / Leitos de UTI ocupados por pacientes COVID	Nº de leitos de UTI livres no último dia para atender COVID	Nº de leitos de UTI livres no último dia para atender COVID
Semana 28	42	37	45	18	452/2194 (0,21)	4,82	10	3,33	1,06	60	682
Semana 29	49	40	56	16	603 // 2249 (0,27)	5,63	10	3,56	0,92	57	626
Semana 30	58	46	72	30	583 // 2497 (0,23)	6,66	20	1,17	0,67	35	522
Δ % (SE 30 / SE 29)	18%	15%	29%	88%	---	18%	100%	-67%	-27%	-39%	-17%

A **Região de Pelotas** apresentou **piora na avaliação de 1 indicador que abrange dados específicos da região**, passando-o para **avaliação de risco máxima (bandeira preta)**. Considerando a piora nos 3 indicadores de Capacidade de Atendimento da Macrorregião Sul e nos indicadores de Capacidade de Atendimento macrorregional e estadual, houve elevação da média ponderada final para dentro dos parâmetros que determinam a **bandeira final na cor Vermelha**.

- **Passíveis de adotar bandeira laranja:** 9 de 22 Municípios | 70.622 habitantes (8,1% da região)

Projeção de Nº de Óbitos para semana seguinte
(conforme óbito dos últimos 7 dias e variação em leitos de UTI confirmadas para COVID)

70,3

Bagé | R22 (Macrorregião SUL) | População: 184.741

				PROPAGAÇÃO DA COVID-19							CAPACIDADE DO SISTEMA DE SAÚDE			
				Velocidade do avanço				Estágio da Evolução na região	Incidência de novos casos sobre a população		Capacidade de Atendimento		Mudança da Capacidade de Atendimento	
			Região de Análise:	21 Regiões	7 Macrorregiões	7 Macrorregiões	7 Macrorregiões	21 Regiões	21 Regiões	21 Regiões	7 Macrorregiões	Estado	7 Macrorregiões	Estado
			Peso (sobre 10):	0,375	0,375	0,375	0,375	1	1,25	1,25	1,25	1,25	1,25	1,25
			Possui até 3 novas hospitalizações SRAG com Covid registrados nos últimos 14 dias?	Variação semanal do nº de novas hospitalizações COVID	Variação no n° de internados por SRAG em UTI	Variação no n° de confirmados em leitos clínicos	Variação no n° de confirmados em UTI	Razão entre casos ativos na semana e Recuperados no início da semana	Novas hospitalizações COVID / pop.	Projeção de Incidência de Óbitos relativa à população	Nº de Leitos Livres para cada Leito Ocupado Covid	Nº de Leitos Livres para cada Leito Ocupado Covid	Variação no n° de leitos de UTI livres para atender COVID-19	Variação no n° de leitos de UTI livres para atender COVID-19
ANTES	Vigência de 24.11 a 30.11	~~BANDEIRA LARANJA~~	NÃO	■	■	■	■	■	■	■	■	■	■	■
DEPOIS	Vigência de 01.12 a 07.12	BANDEIRA VERMELHA	NÃO	■	■	■	■	■	■	■	■	■	■	■

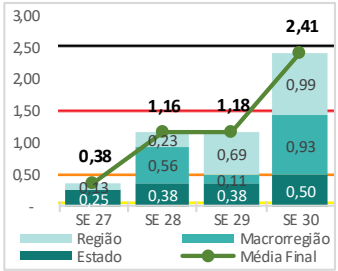

	20 Regiões	7 Macrorregiões	7 Macrorregiões	7 Macrorregiões	20 Regiões	20 Regiões	20 Regiões	7 Macrorregiões	Estado	7 Macrorregiões	Estado
	Hospitalizações confirmadas para COVID-19 registradas nos últimos 7 dias	Nº de internados por SRAG em UTI no último dia (mun. Do hospital)	Nº de internados em leitos clínicos Covid no último dia (mun. Do hospital)	Nº de internados em leitos de UTI Covid no último dia (mun. Do hospital)	Ativos na última semana // Recuperados nos 50 dias anteriores ao início da semana (razão)	Nº de hospitalizações confirmadas para COVID-19 registradas nos últimos 7 dias por 100 mil hab.	Nº de óbitos nos últimos 7 dias	Leitos de UTI Livres / Leitos de UTI ocupados por pacientes COVID	Leitos de UTI Livres / Leitos de UTI ocupados por pacientes COVID	Nº de leitos de UTI livres no último dia para atender COVID	Nº de leitos de UTI livres no último dia para atender COVID
Semana 28	5	37	45	18	159/493 (0,32)	2,71	0	3,33	1,06	60	682
Semana 29	15	40	56	16	276 // 503 (0,55)	8,12	0	3,56	0,92	57	626
Semana 30	17	46	72	30	298 // 593 (0,50)	9,20	2	1,17	0,67	35	522
Δ % (SE 30 / SE 29)	13%	15%	29%	88%	---	13%	---	-67%	-27%	-39%	-17%

A **Região de Bagé** apresentou **piora na avaliação de 1 indicador que abrange dados específicos da região**, apresentando 2 destes **em avaliação de risco máxima (bandeira preta)**. Considerando a piora nos 3 indicadores de Capacidade de Atendimento da Macrorregião Sul e nos indicadores de Capacidade de Atendimento macrorregional e estadual, houve elevação da média ponderada final para dentro dos parâmetros que determinam a **bandeira final na cor Vermelha**.

- **Passíveis de adotar bandeira laranja:** 4 de 6 Municípios | 27.185 habitantes (14,7% da região)

Projeção de Nº de Óbitos para semana seguinte
(conforme óbito dos últimos 7 dias e variação em leitos de UTI confirmadas para COVID)

7,0

Caxias do Sul | R23, 24, 25, 26 (Macrorregião NORTE) | População: 668.458

				PROPAGAÇÃO DA COVID-19							CAPACIDADE DO SISTEMA DE SAÚDE			
				Velocidade do avanço				Estágio da Evolução na região	Incidência de novos casos sobre a população		Capacidade de Atendimento		Mudança da Capacidade de Atendimento	
			Região de Análise:	21 Regiões	7 Macrorregiões	7 Macrorregiões	7 Macrorregiões	21 Regiões	21 Regiões	21 Regiões	7 Macrorregiões	Estado	7 Macrorregiões	Estado
			Peso (sobre 10):	0,375	0,375	0,375	0,375	1	1,25	1,25	1,25	1,25	1,25	1,25
			Possui até 3 novas hospitalizações SRAG com Covid registrados nos últimos 14 dias?	Variação semanal do nº de novas hospitalizações COVID	Variação no n° de internados por SRAG em UTI	Variação no n° de confirmados em leitos clínicos	Variação no n° de confirmados em UTI	Razão entre casos ativos na semana e Recuperados no início da semana	Novas hospitalizações COVID / pop.	Projeção de Incidência de Óbitos relativa à população	Nº de Leitos Livres para cada Leito Ocupado Covid	Nº de Leitos Livres para cada Leito Ocupado Covid	Variação no n° de leitos de UTI livres para atender COVID-19	Variação no n° de leitos de UTI livres para atender COVID-19
ANTES	Vigência de 24.11 a 30.11	~~BANDEIRA LARANJA~~	NÃO											
DEPOIS	Vigência de 01.12 a 07.12	BANDEIRA VERMELHA	NÃO											

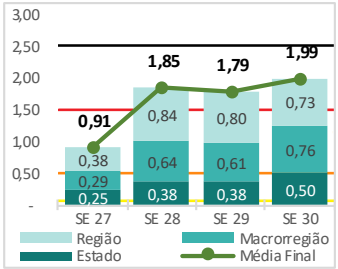

	20 Regiões	7 Macrorregiões	7 Macrorregiões	7 Macrorregiões	20 Regiões	20 Regiões	20 Regiões	7 Macrorregiões	Estado	7 Macrorregiões	Estado
	Hospitalizações confirmadas para COVID-19 registradas nos últimos 7 dias	Nº de internados por SRAG em UTI no último dia (mun. Do hospital)	Nº de internados em leitos clínicos Covid no último dia (mun. Do hospital)	Nº de internados em leitos de UTI Covid no último dia (mun. Do hospital)	Ativos na última semana // Recuperados nos 50 dias anteriores ao início da semana (razão)	Nº de hospitalizações confirmadas para COVID-19 registradas nos últimos 7 dias por 100 mil hab.	Nº de óbitos nos últimos 7 dias	Leitos de UTI Livres / Leitos de UTI ocupados por pacientes COVID	Leitos de UTI Livres / Leitos de UTI ocupados por pacientes COVID	Nº de leitos de UTI livres no último dia para atender COVID	Nº de leitos de UTI livres no último dia para atender COVID
Semana 28	111	90	73	74	1624/4775 (0,34)	9,36	16	1,00	1,06	74	682
Semana 29	137	95	85	79	2200 // 5119 (0,43)	11,55	20	0,82	0,92	65	626
Semana 30	128	118	111	95	2393 // 5930 (0,40)	10,79	18	0,60	0,67	57	522
Δ % (SE 30 / SE 29)	-7%	24%	31%	20%	---	-7%	-10%	-27%	-27%	-12%	-17%

A **Região de Caxias do Sul** apresentou **piora na avaliação de 3 indicadores de Propagação da Covid-19,** apresentando **2 em avaliação de risco máxima (bandeira preta)**. Considerando a piora no indicador de Mudança da Capacidade de Atendimento estadual, houve elevação da média ponderada final que se manteve dentro dos parâmetros que determinam a **bandeira final na cor Vermelha**.

**Na semana anterior, o recurso da região para permanecer na bandeira laranja foi atendido pelo Gabinete de Crise.*

- **Passíveis de adotar bandeira laranja:** 17 de 49 Municípios | 51.798 habitantes (4,4% da região)

Projeção de Nº de Óbitos para semana seguinte
(conforme óbito dos últimos 7 dias e variação em leitos de UTI confirmadas para COVID)

26,0

Santa Cruz do Sul | R28 (Macrorregião VALES) | População: 346.943

				PROPAGAÇÃO DA COVID-19							CAPACIDADE DO SISTEMA DE SAÚDE			
				Velocidade do avanço				Estágio da Evolução na região	Incidência de novos casos sobre a população		Capacidade de Atendimento		Mudança da Capacidade de Atendimento	
			Região de Análise:	21 Regiões	7 Macrorregiões	7 Macrorregiões	7 Macrorregiões	21 Regiões	21 Regiões	21 Regiões	7 Macrorregiões	Estado	7 Macrorregiões	Estado
			Peso (sobre 10):	0,375	0,375	0,375	0,375	1	1,25	1,25	1,25	1,25	1,25	1,25
			Possui até 3 novas hospitalizações SRAG com Covid registrados nos últimos 14 dias?	Variação semanal do nº de novas hospitalizações COVID	Variação no n° de internados por SRAG em UTI	Variação no n° de confirmados em leitos clínicos	Variação no n° de confirmados em UTI	Razão entre casos ativos na semana e Recuperados no início da semana	Novas hospitalizações COVID / pop.	Projeção de Incidência de Óbitos relativa à população	Nº de Leitos Livres para cada Leito Ocupado Covid	Nº de Leitos Livres para cada Leito Ocupado Covid	Variação no n° de leitos de UTI livres para atender COVID-19	Variação no n° de leitos de UTI livres para atender COVID-19
ANTES	Vigência de 24.11 a 30.11	~~BANDEIRA LARANJA~~	NÃO											
DEPOIS	Vigência de 01.12 a 07.12	BANDEIRA VERMELHA	NÃO											

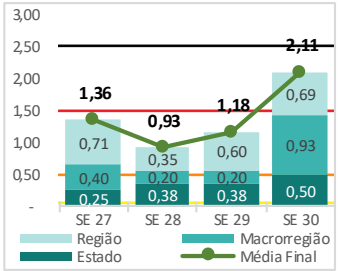

	20 Regiões	7 Macrorregiões	7 Macrorregiões	7 Macrorregiões	20 Regiões	20 Regiões	20 Regiões	7 Macrorregiões	Estado	7 Macrorregiões	Estado
	Hospitalizações confirmadas para COVID-19 registradas nos últimos 7 dias	Nº de internados por SRAG em UTI no último dia (mun. Do hospital)	Nº de internados em leitos clínicos Covid no último dia (mun. Do hospital)	Nº de internados em leitos de UTI Covid no último dia (mun. Do hospital)	Ativos na última semana // Recuperados nos 50 dias anteriores ao início da semana (razão)	Nº de hospitalizações confirmadas para COVID-19 registradas nos últimos 7 dias por 100 mil hab.	Nº de óbitos nos últimos 7 dias	Leitos de UTI Livres / Leitos de UTI ocupados por pacientes COVID	Leitos de UTI Livres / Leitos de UTI ocupados por pacientes COVID	Nº de leitos de UTI livres no último dia para atender COVID	Nº de leitos de UTI livres no último dia para atender COVID
Semana 28	19	35	23	27	243/645 (0,38)	5,48	1	1,85	1,06	50	682
Semana 29	18	37	26	30	328 // 724 (0,45)	5,19	7	1,63	0,92	49	626
Semana 30	26	50	38	35	459 // 816 (0,56)	7,49	2	1,03	0,67	36	522
Δ % (SE 30 / SE 29)	44%	35%	46%	17%	---	44%	-71%	-37%	-27%	-27%	-17%

A **Região de Santa Cruz do Sul** apresentou piora em 2 indicadores que abrangem **dados específicos da região. A Macrorregião dos Vales apresentou piora nos 3 indicadores de Velocidade de Avanço e nos 2 indicadores de Capacidade de Atendimento**, que, somados à piora no indicador estadual, elevaram a média ponderada final da região para dentro dos parâmetros que determinam a **bandeira final na cor Vermelha**.

- **Passíveis de adotar bandeira laranja:** 5 de 13 Municípios | 31.193 habitantes (9% da região)

Projeção de Nº de Óbitos para semana seguinte
(conforme óbito dos últimos 7 dias e variação em leitos de UTI confirmadas para COVID)

2,7

Lajeado | R29, 30 (Macrorregião VALES) | População: 366.332

				PROPAGAÇÃO DA COVID-19							CAPACIDADE DO SISTEMA DE SAÚDE			
				Velocidade do avanço				Estágio da Evolução na região	Incidência de novos casos sobre a população		Capacidade de Atendimento		Mudança da Capacidade de Atendimento	
			Região de Análise:	21 Regiões	7 Macrorregiões	7 Macrorregiões	7 Macrorregiões	21 Regiões	21 Regiões	21 Regiões	7 Macrorregiões	Estado	7 Macrorregiões	Estado
			Peso (sobre 10):	0,375	0,375	0,375	0,375	1	1,25	1,25	1,25	1,25	1,25	1,25
				Possui até 3 novas hospitalizações SRAG com Covid registrados nos últimos 14 dias?	Variação semanal do nº de novas hospitalizações COVID	Variação no n° de internados por SRAG em UTI	Variação no n° de confirmados em leitos clínicos	Variação no n° de confirmados em UTI	Razão entre casos ativos na semana e Recuperados no início da semana	Novas hospitalizações COVID / pop.	Projeção de Incidência de Óbitos relativa à população	Nº de Leitos Livres para cada Leito Ocupado Covid	Nº de Leitos Livres para cada Leito Ocupado Covid	Variação no n° de leitos de UTI livres para atender COVID-19	Variação no n° de leitos de UTI livres para atender COVID-19
ANTES	Vigência de 24.11 a 30.11	~~BANDEIRA LARANJA~~	NÃO	■	■	■	■	■	■	■	■	■	■	■
DEPOIS	Vigência de 01.12 a 07.12	BANDEIRA VERMELHA	NÃO	■	■	■	■	■	■	■	■	■	■	■

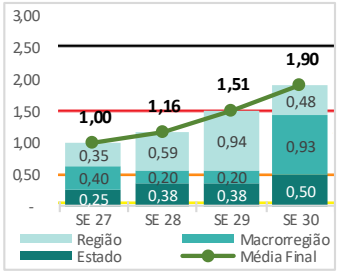

	20 Regiões	7 Macrorregiões	7 Macrorregiões	7 Macrorregiões	20 Regiões	20 Regiões	20 Regiões	7 Macrorregiões	Estado	7 Macrorregiões	Estado
	Hospitalizações confirmadas para COVID-19 registradas nos últimos 7 dias	Nº de internados por SRAG em UTI no último dia (mun. Do hospital)	Nº de internados em leitos clínicos Covid no último dia (mun. Do hospital)	Nº de internados em leitos de UTI Covid no último dia (mun. Do hospital)	Ativos na última semana // Recuperados nos 50 dias anteriores ao início da semana (razão)	Nº de hospitalizações confirmadas para COVID-19 registradas nos últimos 7 dias por 100 mil hab.	Nº de óbitos nos últimos 7 dias	Leitos de UTI Livres / Leitos de UTI ocupados por pacientes COVID	Leitos de UTI Livres / Leitos de UTI ocupados por pacientes COVID	Nº de leitos de UTI livres no último dia para atender COVID	Nº de leitos de UTI livres no último dia para atender COVID
Semana 28	23	35	23	27	394/1107 (0,36)	6,28	5	1,85	1,06	50	682
Semana 29	36	37	26	30	620 // 1199 (0,52)	9,83	6	1,63	0,92	49	626
Semana 30	25	50	38	35	652 // 1418 (0,46)	6,82	4	1,03	0,67	36	522
Δ % (SE 30 / SE 29)	-31%	35%	46%	17%	---	-31%	-33%	-37%	-27%	-27%	-17%

A **Região de Lajeado** apresentou melhora na avaliação dos 4 indicadores que abrangem **dados específicos da região**. No entanto, **a Macrorregião dos Vales apresentou piora nos 3 indicadores de Velocidade de Avanço e nos 2 indicadores de Capacidade de Atendimento**, que, somados à piora no indicador estadual, elevaram a média ponderada final da região para dentro dos parâmetros que determinam a **bandeira final na cor Vermelha**.

**Na semana anterior, o recurso da região para permanecer na bandeira laranja foi atendido pelo Gabinete de Crise.*

- **Passíveis de adotar bandeira laranja:** 19 de 37 Municípios | 87.040 habitantes (23,8% da região)

Projeção de Nº de Óbitos para semana seguinte
(conforme óbito dos últimos 7 dias e variação em leitos de UTI confirmadas para COVID)

5,4

Uruguaiana | R03 (Macrorregião CENTRO-OESTE) | População: 450.547

				PROPAGAÇÃO DA COVID-19							CAPACIDADE DO SISTEMA DE SAÚDE			
				Velocidade do avanço				Estágio da Evolução na região	Incidência de novos casos sobre a população		Capacidade de Atendimento		Mudança da Capacidade de Atendimento	
			Região de Análise:	21 Regiões	7 Macrorregiões	7 Macrorregiões	7 Macrorregiões	21 Regiões	21 Regiões	21 Regiões	7 Macrorregiões	Estado	7 Macrorregiões	Estado
			Peso (sobre 10):	0,375	0,375	0,375	0,375	1	1,25	1,25	1,25	1,25	1,25	1,25
			Possui até 3 novas hospitalizações SRAG com Covid registrados nos últimos 14 dias?	Variação semanal do nº de novas hospitalizações COVID	Variação no n° de internados por SRAG em UTI	Variação no n° de confirmados em leitos clínicos	Variação no n° de confirmados em UTI	Razão entre casos ativos na semana e Recuperados no início da semana	Novas hospitalizações COVID / pop.	Projeção de Incidência de Óbitos relativa à população	Nº de Leitos Livres para cada Leito Ocupado Covid	Nº de Leitos Livres para cada Leito Ocupado Covid	Variação no n° de leitos de UTI livres para atender COVID-19	Variação no n° de leitos de UTI livres para atender COVID-19
ANTES	Vigência de 24.11 a 30.11	BANDEIRA VERMELHA	NÃO	■	■	■	■	■	■	■	■	■	■	■
DEPOIS	Vigência de 01.12 a 07.12	BANDEIRA VERMELHA	NÃO	■	■	■	■	■	■	■	■	■	■	■

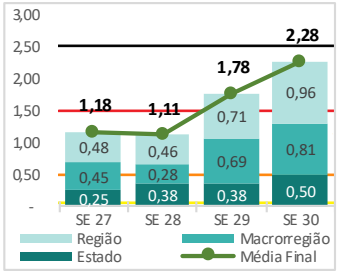

	20 Regiões	7 Macrorregiões	7 Macrorregiões	7 Macrorregiões	20 Regiões	20 Regiões	20 Regiões	7 Macrorregiões	Estado	7 Macrorregiões	Estado
	Hospitalizações confirmadas para COVID-19 registradas nos últimos 7 dias	Nº de internados por SRAG em UTI no último dia (mun. Do hospital)	Nº de internados em leitos clínicos Covid no último dia (mun. Do hospital)	Nº de internados em leitos de UTI Covid no último dia (mun. Do hospital)	Ativos na última semana // Recuperados nos 50 dias anteriores ao início da semana (razão)	Nº de hospitalizações confirmadas para COVID-19 registradas nos últimos 7 dias por 100 mil hab.	Nº de óbitos nos últimos 7 dias	Leitos de UTI Livres / Leitos de UTI ocupados por pacientes COVID	Leitos de UTI Livres / Leitos de UTI ocupados por pacientes COVID	Nº de leitos de UTI livres no último dia para atender COVID	Nº de leitos de UTI livres no último dia para atender COVID
Semana 28	18	50	61	33	354/985 (0,36)	4,00	3	1,82	1,06	60	682
Semana 29	28	52	107	39	395 // 1090 (0,36)	6,21	6	1,26	0,92	49	626
Semana 30	42	71	96	49	543 // 1323 (0,41)	9,32	14	0,76	0,67	37	522
Δ % (SE 30 / SE 29)	50%	37%	-10%	26%	---	50%	133%	-40%	-27%	-24%	-17%

A **Região de Uruguaiana** apresentou **piora na avaliação de 2 indicadores** que consideram **dados específicos da região, apresentando 3 destes em avaliação de risco máxima (bandeira preta).** Com a piora nos indicadores de Capacidade de Atendimento macrorregional e estadual, houve nova elevação da média ponderada final, mantendo-se dentro dos parâmetros que determinam a **bandeira final na cor Vermelha.**

- **Passíveis de adotar bandeira laranja:** 1 de 11 Municípios | 4.273 habitantes (0,9% da região)

Projeção de Nº de Óbitos para semana seguinte
(conforme óbito dos últimos 7 dias e variação em leitos de UTI confirmadas para COVID)

22,1

Capão da Canoa | R04,05 (Macrorregião METROPOLITANA) | População: 397.769

				PROPAGAÇÃO DA COVID-19							CAPACIDADE DO SISTEMA DE SAÚDE			
				Velocidade do avanço				Estágio da Evolução na região	Incidência de novos casos sobre a população		Capacidade de Atendimento		Mudança da Capacidade de Atendimento	
			Região de Análise:	21 Regiões	7 Macrorregiões	7 Macrorregiões	7 Macrorregiões	21 Regiões	21 Regiões	21 Regiões	7 Macrorregiões	Estado	7 Macrorregiões	Estado
			Peso (sobre 10):	0,375	0,375	0,375	0,375	1	1,25	1,25	1,25	1,25	1,25	1,25
				Possui até 3 novas hospitalizações SRAG com Covid registrados nos últimos 14 dias?	Variação semanal do nº de novas hospitalizações COVID	Variação no n° de internados por SRAG em UTI	Variação no n° de confirmados em leitos clínicos	Variação no n° de confirmados em UTI	Razão entre casos ativos na semana e Recuperados no início da semana	Novas hospitalizações COVID / pop.	Projeção de Incidência de Óbitos relativa à população	Nº de Leitos Livres para cada Leito Ocupado Covid	Nº de Leitos Livres para cada Leito Ocupado Covid	Variação no n° de leitos de UTI livres para atender COVID-19	Variação no n° de leitos de UTI livres para atender COVID-19
ANTES	Vigência de 24.11 a 30.11	BANDEIRA VERMELHA	NÃO	■	■	■	■	■	■	■	■	■	■	■
DEPOIS	Vigência de 01.12 a 07.12	BANDEIRA VERMELHA	NÃO	■	■	■	■	■	■	■	■	■	■	■

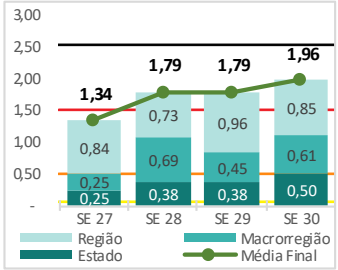

	20 Regiões	7 Macrorregiões	7 Macrorregiões	7 Macrorregiões	20 Regiões	20 Regiões	20 Regiões	7 Macrorregiões	Estado	7 Macrorregiões	Estado
	Hospitalizações confirmadas para COVID-19 registradas nos últimos 7 dias	Nº de internados por SRAG em UTI no último dia (mun. Do hospital)	Nº de internados em leitos clínicos Covid no último dia (mun. Do hospital)	Nº de internados em leitos de UTI Covid no último dia (mun. Do hospital)	Ativos na última semana // Recuperados nos 50 dias anteriores ao início da semana (razão)	Nº de hospitalizações confirmadas para COVID-19 registradas nos últimos 7 dias por 100 mil hab.	Nº de óbitos nos últimos 7 dias	Leitos de UTI Livres / Leitos de UTI ocupados por pacientes COVID	Leitos de UTI Livres / Leitos de UTI ocupados por pacientes COVID	Nº de leitos de UTI livres no último dia para atender COVID	Nº de leitos de UTI livres no último dia para atender COVID
Semana 28	48	460	508	396	684/1513 (0,45)	12,07	6	0,81	1,06	319	682
Semana 29	71	485	516	419	851 // 1838 (0,46)	17,85	19	0,71	0,92	297	626
Semana 30	45	507	593	448	920 // 2305 (0,40)	11,31	12	0,58	0,67	260	522
Δ % (SE 30 / SE 29)	-37%	5%	15%	7%	---	-37%	-37%	-18%	-27%	-12%	-17%

A **Região de Capão da Canoa** apresentou **melhora na avaliação de 1 indicador** que abrange **dados específicos da região, embora mantenha 2 destes em avaliação de risco máxima (bandeira preta).** Com a piora em 1 Indicador de Propagação e nos indicadores de Mudança da Capacidade de Atendimento da Macrorregião Metropolitana e do Estado, houve elevação da média ponderada final, mantendo-se dentro dos parâmetros que determinam a **bandeira final na cor Vermelha.**

- **Passíveis de adotar bandeira laranja:** 4 de 23 Municípios | 23.455 habitantes (5,9% da região)

Projeção de Nº de Óbitos para semana seguinte
(conforme óbito dos últimos 7 dias e variação em leitos de UTI confirmadas para COVID)

13,7

Novo Hamburgo | R07 (Macrorregião METROPOLITANA) | População: 819.402

				PROPAGAÇÃO DA COVID-19							CAPACIDADE DO SISTEMA DE SAÚDE			
				Velocidade do avanço				Estágio da Evolução na região	Incidência de novos casos sobre a população		Capacidade de Atendimento		Mudança da Capacidade de Atendimento	
			Região de Análise:	21 Regiões	7 Macrorregiões	7 Macrorregiões	7 Macrorregiões	21 Regiões	21 Regiões	21 Regiões	7 Macrorregiões	Estado	7 Macrorregiões	Estado
			Peso (sobre 10):	0,375	0,375	0,375	0,375	1	1,25	1,25	1,25	1,25	1,25	1,25
				Possui até 3 novas hospitalizações SRAG com Covid registrados nos últimos 14 dias?	Variação semanal do nº de novas hospitalizações COVID	Variação no n° de internados por SRAG em UTI	Variação no n° de confirmados em leitos clínicos	Variação no n° de confirmados em UTI	Razão entre casos ativos na semana e Recuperados no início da semana	Novas hospitalizações COVID / pop.	Projeção de Incidência de Óbitos relativa à população	Nº de Leitos Livres para cada Leito Ocupado Covid	Nº de Leitos Livres para cada Leito Ocupado Covid	Variação no n° de leitos de UTI livres para atender COVID-19	Variação no n° de leitos de UTI livres para atender COVID-19
ANTES	Vigência de 24.11 a 30.11	BANDEIRA VERMELHA	NÃO											
DEPOIS	Vigência de 01.12 a 07.12	BANDEIRA VERMELHA	NÃO											

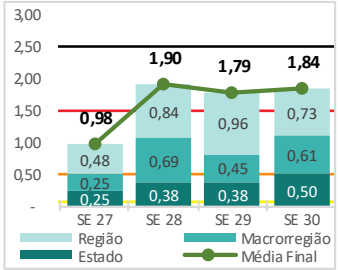

	20 Regiões	7 Macrorregiões	7 Macrorregiões	7 Macrorregiões	20 Regiões	20 Regiões	20 Regiões	7 Macrorregiões	Estado	7 Macrorregiões	Estado
	Hospitalizações confirmadas para COVID-19 registradas nos últimos 7 dias	Nº de internados por SRAG em UTI no último dia (mun. Do hospital)	Nº de internados em leitos clínicos Covid no último dia (mun. Do hospital)	Nº de internados em leitos de UTI Covid no último dia (mun. Do hospital)	Ativos na última semana // Recuperados nos 50 dias anteriores ao início da semana (razão)	Nº de hospitalizações confirmadas para COVID-19 registradas nos últimos 7 dias por 100 mil hab.	Nº de óbitos nos últimos 7 dias	Leitos de UTI Livres / Leitos de UTI ocupados por pacientes COVID	Leitos de UTI Livres / Leitos de UTI ocupados por pacientes COVID	Nº de leitos de UTI livres no último dia para atender COVID	Nº de leitos de UTI livres no último dia para atender COVID
Semana 28	64	460	508	396	1078/3206 (0,34)	7,81	14	0,81	1,06	319	682
Semana 29	97	485	516	419	1552 // 3419 (0,45)	11,84	25	0,71	0,92	297	626
Semana 30	74	507	593	448	1773 // 3891 (0,46)	9,03	21	0,58	0,67	260	522
Δ % (SE 30 / SE 29)	-24%	5%	15%	7%	---	-24%	-16%	-18%	-27%	-12%	-17%

A **Região de Novo Hamburgo** apresentou melhora na avaliação de 2 indicadores que abrangem **dados específicos da região, mantendo 1 destes em avaliação de risco máxima (bandeira preta)**. Com a piora em 1 Indicador de Propagação e nos indicadores de Mudança da Capacidade de Atendimento da Macrorregião Metropolitana e do Estado, houve elevação da média ponderada final, mantendo-a dentro dos parâmetros que determinam a **bandeira final na cor Vermelha.**

- **Passíveis de adotar bandeira laranja:** 3 de 15 Municípios | 15.510 habitantes (1,9% da região)

Projeção de Nº de Óbitos para semana seguinte
(conforme óbito dos últimos 7 dias e variação em leitos de UTI confirmadas para COVID)

24,0

Canoas | R08 (Macrorregião METROPOLITANA) | População: 792.767

				PROPAGAÇÃO DA COVID-19							CAPACIDADE DO SISTEMA DE SAÚDE			
				Velocidade do avanço				Estágio da Evolução na região	Incidência de novos casos sobre a população		Capacidade de Atendimento		Mudança da Capacidade de Atendimento	
			Região de Análise:	21 Regiões	7 Macrorregiões	7 Macrorregiões	7 Macrorregiões	21 Regiões	21 Regiões	21 Regiões	7 Macrorregiões	Estado	7 Macrorregiões	Estado
			Peso (sobre 10):	0,375	0,375	0,375	0,375	1	1,25	1,25	1,25	1,25	1,25	1,25
				Possui até 3 novas hospitalizações SRAG com Covid registrados nos últimos 14 dias?	Variação semanal do nº de novas hospitalizações COVID	Variação no n° de internados por SRAG em UTI	Variação no n° de confirmados em leitos clínicos	Variação no n° de confirmados em UTI	Razão entre casos ativos na semana e Recuperados no início da semana	Novas hospitalizações COVID / pop.	Projeção de Incidência de Óbitos relativa à população	Nº de Leitos Livres para cada Leito Ocupado Covid	Nº de Leitos Livres para cada Leito Ocupado Covid	Variação no n° de leitos de UTI livres para atender COVID-19	Variação no n° de leitos de UTI livres para atender COVID-19
ANTES	Vigência de 24.11 a 30.11	BANDEIRA VERMELHA	NÃO											
DEPOIS	Vigência de 01.12 a 07.12	BANDEIRA VERMELHA	NÃO											

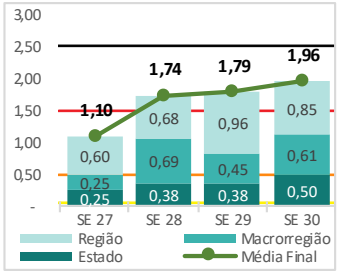

	20 Regiões	7 Macrorregiões	7 Macrorregiões	7 Macrorregiões	20 Regiões	20 Regiões	20 Regiões	7 Macrorregiões	Estado	7 Macrorregiões	Estado
	Hospitalizações confirmadas para COVID-19 registradas nos últimos 7 dias	Nº de internados por SRAG em UTI no último dia (mun. Do hospital)	Nº de internados em leitos clínicos Covid no último dia (mun. Do hospital)	Nº de internados em leitos de UTI Covid no último dia (mun. Do hospital)	Ativos na última semana // Recuperados nos 50 dias anteriores ao início da semana (razão)	Nº de hospitalizações confirmadas para COVID-19 registradas nos últimos 7 dias por 100 mil hab.	Nº de óbitos nos últimos 7 dias	Leitos de UTI Livres / Leitos de UTI ocupados por pacientes COVID	Leitos de UTI Livres / Leitos de UTI ocupados por pacientes COVID	Nº de leitos de UTI livres no último dia para atender COVID	Nº de leitos de UTI livres no último dia para atender COVID
Semana 28	58	460	508	396	1294/4458 (0,29)	7,32	15	0,81	1,06	319	682
Semana 29	90	485	516	419	1709 // 4687 (0,36)	11,35	25	0,71	0,92	297	626
Semana 30	62	507	593	448	2060 // 5039 (0,41)	7,82	27	0,58	0,67	260	522
Δ % (SE 30 / SE 29)	-31%	5%	15%	7%	---	-31%	8%	-18%	-27%	-12%	-17%

A **Região de Canoas** apresentou **melhora na avaliação de 1 indicador** que abrange **dados específicos da região, embora mantenha 2 destes em avaliação de risco máxima (bandeira preta)**. Com a piora em 1 Indicador de Propagação e nos indicadores de Mudança da Capacidade de Atendimento da Macrorregião Metropolitana e do Estado, houve elevação da média ponderada final, mantendo-a dentro dos parâmetros que determinam a **bandeira final na cor Vermelha.**

- **Passíveis de adotar bandeira laranja:** 4 de 18 Municípios | 20.273 habitantes (2,6% da região)

Projeção de Nº de Óbitos para semana seguinte
(conforme óbito dos últimos 7 dias e variação em leitos de UTI confirmadas para COVID)

30,9

Ijuí | R13 (Macrorregião MISSIONEIRA) | População: 240.503

				PROPAGAÇÃO DA COVID-19							CAPACIDADE DO SISTEMA DE SAÚDE			
				Velocidade do avanço				Estágio da Evolução na região	Incidência de novos casos sobre a população		Capacidade de Atendimento		Mudança da Capacidade de Atendimento	
			Região de Análise:	21 Regiões	7 Macrorregiões	7 Macrorregiões	7 Macrorregiões	21 Regiões	21 Regiões	21 Regiões	7 Macrorregiões	Estado	7 Macrorregiões	Estado
			Peso (sobre 10):	0,375	0,375	0,375	0,375	1	1,25	1,25	1,25	1,25	1,25	1,25
			Possui até 3 novas hospitalizações SRAG com Covid registrados nos últimos 14 dias?	Variação semanal do nº de novas hospitalizações COVID	Variação no n° de internados por SRAG em UTI	Variação no n° de confirmados em leitos clínicos	Variação no n° de confirmados em UTI	Razão entre casos ativos na semana e Recuperados no início da semana	Novas hospitalizações COVID / pop.	Projeção de Incidência de Óbitos relativa à população	Nº de Leitos Livres para cada Leito Ocupado Covid	Nº de Leitos Livres para cada Leito Ocupado Covid	Variação no n° de leitos de UTI livres para atender COVID-19	Variação no n° de leitos de UTI livres para atender COVID-19
ANTES	Vigência de 24.11 a 30.11	BANDEIRA VERMELHA	NÃO											
DEPOIS	Vigência de 01.12 a 07.12	BANDEIRA VERMELHA	NÃO											

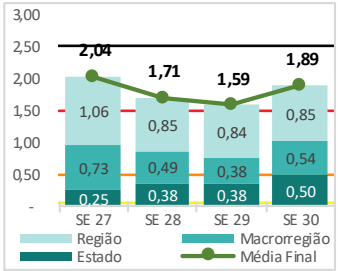

	20 Regiões	7 Macrorregiões	7 Macrorregiões	7 Macrorregiões	20 Regiões	20 Regiões	20 Regiões	7 Macrorregiões	Estado	7 Macrorregiões	Estado
	Hospitalizações confirmadas para COVID-19 registradas nos últimos 7 dias	Nº de internados por SRAG em UTI no último dia (mun. Do hospital)	Nº de internados em leitos clínicos Covid no último dia (mun. Do hospital)	Nº de internados em leitos de UTI Covid no último dia (mun. Do hospital)	Ativos na última semana // Recuperados nos 50 dias anteriores ao início da semana (razão)	Nº de hospitalizações confirmadas para COVID-19 registradas nos últimos 7 dias por 100 mil hab.	Nº de óbitos nos últimos 7 dias	Leitos de UTI Livres / Leitos de UTI ocupados por pacientes COVID	Leitos de UTI Livres / Leitos de UTI ocupados por pacientes COVID	Nº de leitos de UTI livres no último dia para atender COVID	Nº de leitos de UTI livres no último dia para atender COVID
Semana 28	29	62	99	54	409/825 (0,50)	12,06	7	0,72	1,06	39	682
Semana 29	52	59	92	51	489 // 1009 (0,48)	21,62	6	0,76	0,92	39	626
Semana 30	32	62	100	46	508 // 1237 (0,41)	13,31	13	0,72	0,67	33	522
Δ % (SE 30 / SE 29)	-38%	5%	9%	-10%	---	-38%	117%	-6%	-27%	-15%	-17%

A **Região de Ijuí** apresentou **piora na avaliação de 1 indicador de maior peso** que abrange **dados específicos da região e melhora em outro, embora mantenha 2 destes com avaliação de risco máxima (bandeira preta)**. Com a piora em 1 indicador de Velocidade de Propagação da Macrorregião Missioneira e nos indicadores de Mudança da Capacidade de Atendimento macrorregional e estadual, houve elevação da média ponderada final que se manteve dentro dos parâmetros que determinam a **bandeira final na cor Vermelha.**

- **Passíveis de adotar bandeira laranja:** 4 de 20 Municípios | 18.679 habitantes (7,8% da região)

Projeção de Nº de Óbitos para semana seguinte
(conforme óbito dos últimos 7 dias e variação em leitos de UTI confirmadas para COVID)

10,6

Palmeira das Missões | R15, 20 (Macrorregião NORTE) | População: 361.215

				PROPAGAÇÃO DA COVID-19							CAPACIDADE DO SISTEMA DE SAÚDE			
				Velocidade do avanço				Estágio da Evolução na região	Incidência de novos casos sobre a população		Capacidade de Atendimento		Mudança da Capacidade de Atendimento	
			Região de Análise:	21 Regiões	7 Macrorregiões	7 Macrorregiões	7 Macrorregiões	21 Regiões	21 Regiões	21 Regiões	7 Macrorregiões	Estado	7 Macrorregiões	Estado
			Peso (sobre 10):	0,375	0,375	0,375	0,375	1	1,25	1,25	1,25	1,25	1,25	1,25
			Possui até 3 novas hospitalizações SRAG com Covid registrados nos últimos 14 dias?	Variação semanal do nº de novas hospitalizações COVID	Variação no n° de internados por SRAG em UTI	Variação no n° de confirmados em leitos clínicos	Variação no n° de confirmados em UTI	Razão entre casos ativos na semana e Recuperados no início da semana	Novas hospitalizações COVID / pop.	Projeção de Incidência de Óbitos relativa à população	Nº de Leitos Livres para cada Leito Ocupado Covid	Nº de Leitos Livres para cada Leito Ocupado Covid	Variação no n° de leitos de UTI livres para atender COVID-19	Variação no n° de leitos de UTI livres para atender COVID-19
ANTES	Vigência de 24.11 a 30.11	BANDEIRA VERMELHA	NÃO											
DEPOIS	Vigência de 01.12 a 07.12	BANDEIRA VERMELHA	NÃO											

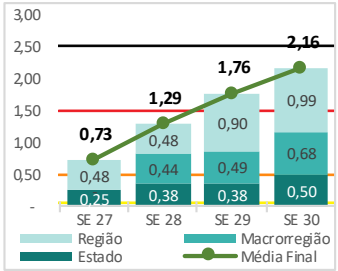

	20 Regiões	7 Macrorregiões	7 Macrorregiões	7 Macrorregiões	20 Regiões	20 Regiões	20 Regiões	7 Macrorregiões	Estado	7 Macrorregiões	Estado
	Hospitalizações confirmadas para COVID-19 registradas nos últimos 7 dias	Nº de internados por SRAG em UTI no último dia (mun. Do hospital)	Nº de internados em leitos clínicos Covid no último dia (mun. Do hospital)	Nº de internados em leitos de UTI Covid no último dia (mun. Do hospital)	Ativos na última semana // Recuperados nos 50 dias anteriores ao início da semana (razão)	Nº de hospitalizações confirmadas para COVID-19 registradas nos últimos 7 dias por 100 mil hab.	Nº de óbitos nos últimos 7 dias	Leitos de UTI Livres / Leitos de UTI ocupados por pacientes COVID	Leitos de UTI Livres / Leitos de UTI ocupados por pacientes COVID	Nº de leitos de UTI livres no último dia para atender COVID	Nº de leitos de UTI livres no último dia para atender COVID
Semana 28	24	60	105	44	373/756 (0,49)	6,64	3	1,82	1,06	80	682
Semana 29	28	59	132	49	515 // 838 (0,61)	7,75	5	1,43	0,92	70	626
Semana 30	31	74	173	72	574 // 989 (0,58)	8,58	6	0,89	0,67	64	522
Δ % (SE 30 / SE 29)	11%	25%	31%	47%	---	11%	20%	-38%	-27%	-9%	-17%

A **Região de Palmeira das Missões** apresentou **piora na avaliação de 1 indicador de maior peso dentre os** que abrangem **dados específicos da região e melhora em outro, mantendo 2 destes com avaliação de risco máxima (bandeira preta)**. Com a piora na avaliação dos 3 indicadores de Velocidade de Propagação da Macrorregião Norte e nos indicadores de Capacidade de Atendimento macrorregional e estadual, houve elevação da média ponderada final, mantendo-a dentro dos parâmetros que determinam a **bandeira final na cor Vermelha**.

- **Passíveis de adotar bandeira laranja:** 30 de 52 Municípios | 121.971 habitantes (33,8% da região)

Projeção de Nº de Óbitos para semana seguinte
(conforme óbito dos últimos 7 dias e variação em leitos de UTI confirmadas para COVID)

13,0

Erechim | R16 (Macrorregião NORTE) | População: 240.074

				PROPAGAÇÃO DA COVID-19							CAPACIDADE DO SISTEMA DE SAÚDE			
				Velocidade do avanço				Estágio da Evolução na região	Incidência de novos casos sobre a população		Capacidade de Atendimento		Mudança da Capacidade de Atendimento	
			Região de Análise:	21 Regiões	7 Macrorregiões	7 Macrorregiões	7 Macrorregiões	21 Regiões	21 Regiões	21 Regiões	7 Macrorregiões	Estado	7 Macrorregiões	Estado
			Peso (sobre 10):	0,375	0,375	0,375	0,375	1	1,25	1,25	1,25	1,25	1,25	1,25
				Possui até 3 novas hospitalizações SRAG com Covid registrados nos últimos 14 dias?	Variação semanal do nº de novas hospitalizações COVID	Variação no n° de internados por SRAG em UTI	Variação no n° de confirmados em leitos clínicos	Variação no n° de confirmados em UTI	Razão entre casos ativos na semana e Recuperados no início da semana	Novas hospitalizações COVID / pop.	Projeção de Incidência de Óbitos relativa à população	Nº de Leitos Livres para cada Leito Ocupado Covid	Nº de Leitos Livres para cada Leito Ocupado Covid	Variação no n° de leitos de UTI livres para atender COVID-19	Variação no n° de leitos de UTI livres para atender COVID-19
ANTES	Vigência de 24.11 a 30.11	BANDEIRA VERMELHA	NÃO	■	■	■	■	■	■	■	■	■	■	■
DEPOIS	Vigência de 01.12 a 07.12	BANDEIRA VERMELHA	NÃO	■	■	■	■	■	■	■	■	■	■	■

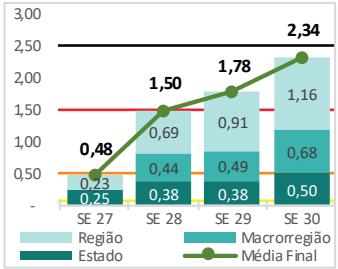

	20 Regiões	7 Macrorregiões	7 Macrorregiões	7 Macrorregiões	20 Regiões	20 Regiões	20 Regiões	7 Macrorregiões	Estado	7 Macrorregiões	Estado
	Hospitalizações confirmadas para COVID-19 registradas nos últimos 7 dias	Nº de internados por SRAG em UTI no último dia (mun. Do hospital)	Nº de internados em leitos clínicos Covid no último dia (mun. Do hospital)	Nº de internados em leitos de UTI Covid no último dia (mun. Do hospital)	Ativos na última semana // Recuperados nos 50 dias anteriores ao início da semana (razão)	Nº de hospitalizações confirmadas para COVID-19 registradas nos últimos 7 dias por 100 mil hab.	Nº de óbitos nos últimos 7 dias	Leitos de UTI Livres / Leitos de UTI ocupados por pacientes COVID	Leitos de UTI Livres / Leitos de UTI ocupados por pacientes COVID	Nº de leitos de UTI livres no último dia para atender COVID	Nº de leitos de UTI livres no último dia para atender COVID
Semana 28	17	60	105	44	221/367 (0,60)	7,08	2	1,82	1,06	80	682
Semana 29	33	59	132	49	407 // 397 (1,02)	13,75	1	1,43	0,92	70	626
Semana 30	45	74	173	72	602 // 549 (1,09)	18,74	6	0,89	0,67	64	522
Δ % (SE 30 / SE 29)	36%	25%	31%	47%	---	36%	500%	-38%	-27%	-9%	-17%

A **Região de Erechim** apresenta **todos os indicadores** que abrangem dados específicos da região em **avaliação de risco máxima (bandeira preta)**. Com a piora na avaliação dos 3 indicadores de Velocidade de Propagação da Macrorregião Norte e nos indicadores de Capacidade de Atendimento macrorregional e estadual, houve elevação da média ponderada final, mantendo-a dentro dos parâmetros que determinam a **bandeira final na cor Vermelha**.

- **Passíveis de adotar bandeira laranja:** 23 de 33 Municípios | 77.532 habitantes (32,3% da região)

Projeção de Nº de Óbitos para semana seguinte
(conforme óbito dos últimos 7 dias e variação em leitos de UTI confirmadas para COVID)

13,0

Passo Fundo | R17, 18, 19 (Macrorregião NORTE) | População: 668.458

				PROPAGAÇÃO DA COVID-19							CAPACIDADE DO SISTEMA DE SAÚDE			
				Velocidade do avanço				Estágio da Evolução na região	Incidência de novos casos sobre a população		Capacidade de Atendimento		Mudança da Capacidade de Atendimento	
			Região de Análise:	21 Regiões	7 Macrorregiões	7 Macrorregiões	7 Macrorregiões	21 Regiões	21 Regiões	21 Regiões	7 Macrorregiões	Estado	7 Macrorregiões	Estado
			Peso (sobre 10):	0,375	0,375	0,375	0,375	1	1,25	1,25	1,25	1,25	1,25	1,25
			Possui até 3 novas hospitalizações SRAG com Covid registrados nos últimos 14 dias?	Variação semanal do nº de novas hospitalizações COVID	Variação no n° de internados por SRAG em UTI	Variação no n° de confirmados em leitos clínicos	Variação no n° de confirmados em UTI	Razão entre casos ativos na semana e Recuperados no início da semana	Novas hospitalizações COVID / pop.	Projeção de Incidência de Óbitos relativa à população	Nº de Leitos Livres para cada Leito Ocupado Covid	Nº de Leitos Livres para cada Leito Ocupado Covid	Variação no n° de leitos de UTI livres para atender COVID-19	Variação no n° de leitos de UTI livres para atender COVID-19
ANTES	Vigência de 24.11 a 30.11	BANDEIRA VERMELHA	NÃO	■	■	■	■	■	■	■	■	■	■	■
DEPOIS	Vigência de 01.12 a 07.12	BANDEIRA VERMELHA	NÃO	■	■	■	■	■	■	■	■	■	■	■

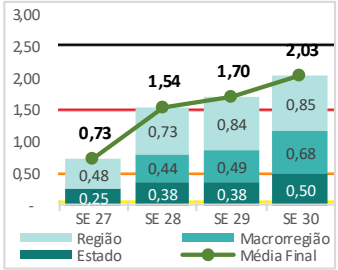

	20 Regiões	7 Macrorregiões	7 Macrorregiões	7 Macrorregiões	20 Regiões	20 Regiões	20 Regiões	7 Macrorregiões	Estado	7 Macrorregiões	Estado
	Hospitalizações confirmadas para COVID-19 registradas nos últimos 7 dias	Nº de internados por SRAG em UTI no último dia (mun. Do hospital)	Nº de internados em leitos clínicos Covid no último dia (mun. Do hospital)	Nº de internados em leitos de UTI Covid no último dia (mun. Do hospital)	Ativos na última semana // Recuperados nos 50 dias anteriores ao início da semana (razão)	Nº de hospitalizações confirmadas para COVID-19 registradas nos últimos 7 dias por 100 mil hab.	Nº de óbitos nos últimos 7 dias	Leitos de UTI Livres / Leitos de UTI ocupados por pacientes COVID	Leitos de UTI Livres / Leitos de UTI ocupados por pacientes COVID	Nº de leitos de UTI livres no último dia para atender COVID	Nº de leitos de UTI livres no último dia para atender COVID
Semana 28	66	60	105	44	811/2061 (0,39)	9,87	9	1,82	1,06	80	682
Semana 29	85	59	132	49	1010 // 2217 (0,46)	12,72	9	1,43	0,92	70	626
Semana 30	79	74	173	72	1148 // 2557 (0,45)	11,82	13	0,89	0,67	64	522
Δ % (SE 30 / SE 29)	-7%	25%	31%	47%	---	-7%	44%	-38%	-27%	-9%	-17%

A **Região de Passo Fundo** apresentou **piora na avaliação de 1 indicador** que considera **dados específicos da região e melhora em outro de menor peso, mantendo 2 em avaliação de risco máxima (bandeira preta)**. Com a piora na avaliação dos 3 indicadores de Velocidade de Propagação da Macrorregião Norte e nos indicadores de Capacidade de Atendimento macrorregional e estadual, houve elevação da média ponderada final, mantendo-a dentro dos parâmetros que determinam a **bandeira final na cor Vermelha**.

- **Passíveis de adotar bandeira laranja:** 30 de 62 Municípios | 94.958 habitantes (14,2% da região)

Projeção de Nº de Óbitos para semana seguinte
(conforme óbito dos últimos 7 dias e variação em leitos de UTI confirmadas para COVID)

28,1

Regiões e bandeiras

Regiões a partir da cidade mais populosa

O Estado é dividido em 30 Regiões de Saúde. Para o acompanhamento dos indicadores, o governo uniu algumas delas, a partir de critérios como os hospitais de referência para leitos de UTI, e optou por utilizar **21 regiões** no modelo de distanciamento controlado. Acesse a lista completa.

1. Regiões 1 e 2 - **Santa Maria** (Centro-Oeste)
2. Região 3 - **Uruguaiana** (Centro-Oeste)
3. Regiões 4 e 5 - **Capão da Canoa** (Metropolitana)
4. Região 6 - **Taquara** (Metropolitana)
5. Região 7 - **Novo Hamburgo** (Metropolitana)
6. Região 8 - **Canoas** (Metropolitana)
7. Regiões 9 - **Guaíba** (Metropolitana)
8. Regiões 10 - **Porto Alegre** (Metropolitana)
9. Região 11 - **Santo Ângelo** (Missioneira)
10. Região 12 - **Cruz Alta** (Missioneira)
11. Região 13 - **Ijuí** (Missioneira)
12. Região 14 - **Santa Rosa** (Missioneira)
13. Regiões 15 e 20 - **Palmeira das Missões** (Norte)
14. Região 16 - **Erechim** (Norte)
15. Regiões 17, 18 e 19 - **Passo Fundo** (Norte)
16. Região 21 - **Pelotas** (Sul)
17. Região 22 - **Bagé** (Sul)
18. Região 23, 24, 25 e 26 - **Caxias do Sul** (Serra)
19. Região 27 - **Cachoeira do Sul** (Vales)
20. Região 28 - **Santa Cruz do Sul** (Vales)
21. Regiões 29 e 30 - **Lajeado** (Vales)

Definição das bandeiras

Conforme o **grau de risco em saúde**, cada região recebe uma bandeira nas cores amarela, laranja, vermelha ou preta. O monitoramento é semanal, e a divulgação das bandeiras ocorre aos sábados, com validade a partir da segunda-feira seguinte. Acesse a Nota Metodológica.

Bandeira **amarela** - risco baixo

Bandeira **laranja** - risco médio

Bandeira **vermelha** - risco alto

Bandeira **preta** - risco altíssimo

rs.gov.br

GOVERNO DO ESTADO DO RIO GRANDE DO SUL
Governador: Eduardo Leite
Vice-Governador: Ranolfo Vieira Júnior

GABINETE DE CRISE PARA O ENFRENTAMENTO DA EPIDEMIA COVID-19

COMITÊ DE DADOS
Coordenador: Luís Lamb

GABINETE DO GOVERNADOR
ASSESSORIA TÉCNICA

SECRETARIA DE PLANEJAMENTO, GOVERNANÇA E GESTÃO - SPGG
Secretário: Claudio Leite Gastal
Secretária Adjunta: Izabel Matte

DEPARTAMENTO DE ECONOMIA E ESTATÍSTICA
ASSESSORIA DE COMUNICAÇÃO

SECRETARIA DE ESTADO DA SAÚDE - SES
Secretária: Arita Bergmann
Secretária-Adjunta: Aglaé Regina da Silva

DEPARTAMENTO DE ASSISTÊNCIA HOSPITALAR E AMBULATORIAL
DEPARTAMENTO DE AÇÕES EM SAÚDE
DEPARTAMENTO DE AUDITORIA DO SUS
DEPARTAMENTO DE REGULAÇÃO ESTADUAL
CENTRO ESTADUAL DE VIGILÂNCIA EM SAÚDE

GOV RS
NOVAS FAÇANHAS
NO PLANEJAMENTO, GOVERNANÇA E GESTÃO
NA SAÚDE

Comitê de DADOS COVID-19 CORONAVÍRUS

Atualizado em:
04/12/2020